

J E G Y Z Ó K Ö N Y V

Készült: a Jász-Nagykun-Szolnok Megyei Közgyűlés 2021. június 30-án 10 órakor kezdődő üléséről.

Az ülés helye: Megyeháza, Díszterem.

Jelen vannak: Borbás Zoltán, Boros István, Budai Lóránt, Fazekas Szabolcs, Györi-Papp Judit, Hubai Imre, Kövári Kata, László Ágnes, Molnár Imre, Répási Csabáné Tóth Rozália Ildikó, Révi Attila, Rózsa Endre Bertalan, Rózsa Lajos, Stefán Ildikó, Szabó Ferenc Lajos, Szarvák Márton és Ujvári Imre, a közgyűlés tagjai.

Bejelentéssel távol: Piroska Miklós, a megyei közgyűlés tagja.

Továbbá jelen vannak: Szitár Ferenc r.ezredes, rendőrségi főtanácsos, rendészeti rendőrfőkapitány-helyettes; Lovas Attila igazgató, Közép-Tisza-vidéki Vízügyi Igazgatóság; Rentzné Dr. Bezdán Edit megyei főjegyző; a Megyei Önkormányzati Hivatal irodavezetői, meghívott vendégek, a sajtó képviselői.

Hubai Imre: Sajnálatos módon ebben az évben 2 munkatársunkat elveszítettük: Molnárné Hermann Zsófia az EFOP projekt felzárkózási munkatársa március 9-én, Lakatos István, a Megyei Önkormányzati Hivatal Térségfejlesztési és Külügyi Irodájának irodavezetője május 29-én elhunyt. Adózzunk emléküknök 1 perces néma felállással.

Tájékoztatom a közgyűlés tagjait, hogy Szabó Ferenc Lajos 2020. december 21-én a megyei közgyűlés új tagja átvette megbízólevelét a Területi Választási Bizottság elnökétől, az előírt esküt letette.

A jelenléti ív alapján megállapítom, hogy a Megyei Közgyűlés tagjai határozatképes számban jelen vannak. Munkánk törvényes feltételei biztosítottak, a Közgyűlés ülését megnyitom. Kérem, mindenki kapcsolja be a szavazópultját.

Kérem, hogy aki a **napirendi javaslattal** egyetért, a szavazópult megfelelő gombjának megnyomásával szavazzon.

A Közgyűlés a napirendi javaslatot 16 igen szavazattal, egyhangúlag elfogadja és az alábbi határozatot hozza:

Jász-Nagykun-Szolnok Megyei Közgyűlés

29/2021. (VI.30.) számú határozata

a Megyei Közgyűlés 2021. június 30-i ülése napirendi pontjainak megállapításáról

A Megyei Közgyűlés a 2021. június 30-i ülésének napirendi pontjait az alábbiak szerint fogadja el:

1. Szóbeli tájékoztató Jász-Nagykun-Szolnok megye 2020. évi közbiztonsági helyzetéről, a közbiztonság érdekében tett intézkedésekről és az ezzel kapcsolatos feladatokról
Előadó: Dr. Rádi Norbert, r.ezredes, rendőrségi főtanácsos, megyei rendőrfőkapitány
2. Tájékoztató a KÖTIVIZIG vizek kártételei elleni védekezésre való felkészülésének aktuális helyzetéről és feladatairól
Előadó: Lovas Attila igazgató, Közép-Tisza-vidéki Vízügyi Igazgatóság

3. Előterjesztés bizottsági tagok megválasztására
Előadó: Hubai Imre, a Megyei Közgyűlés elnöke
4. Előterjesztés alapítvány támogatására
Előadó: Hubai Imre, a Megyei Közgyűlés elnöke
5. Előterjesztés a „Jász-Nagykun-Szolnok Megyei Előzetes Integrált Területi Program 1.0 változat 2021-2027” című dokumentum elfogadásáról
Előadó: Hubai Imre, a Megyei Közgyűlés elnöke
6. Előterjesztés a Megyei Önkormányzat 2020. évi környezetvédelmi tevékenységéről
Előadó: Hubai Imre, a Megyei Közgyűlés elnöke
7. Tájékoztató a Jász-Nagykun-Szolnok Megyei Területrendezési Terv 2020. évi hatályosulásáról
Előadó: Hubai Imre, a Megyei Közgyűlés elnöke
8. Előterjesztés a Jász-Nagykun-Szolnok Megyei Értéktár Bizottság 2020. évi tevékenységéről
Előadó: Rózsa Lajos, az Értéktár Bizottság elnöke
9. Beszámoló a lejárt határidejű határozatok végrehajtásáról, valamint a veszélyhelyzetben hozott elnöki határozatokról
Előadó: Hubai Imre, a Megyei Közgyűlés elnöke

Zárt ülés:

1. Előterjesztés a Jász-Nagykun-Szolnok Megyei Önkormányzat kitüntető díjainak adományozására
Előadó: Hubai Imre, a Megyei Közgyűlés elnöke
2. Előterjesztés a Jász-Nagykun-Szolnok Megyei Önkormányzat kitüntető címeinek adományozására
Előadó: Hubai Imre, a Megyei Közgyűlés elnöke
3. Előterjesztés méltatlansági eljárás kezdeményezésének vizsgálatáról (kiosztással)
Előadó: Molnár Imre, az Ügyrendi Bizottság elnöke
4. Előterjesztés a Terület- és Településfejlesztési Operatív Program Döntés-előkészítő Bizottsága döntési javaslata elfogadásáról hozott közgyűlési döntésekről az újranyitott TOP-2.1.3-16 (belvíz) felhívásra benyújtott támogatási kérelmekre vonatkozóan (kiosztással)
Előadó: Hubai Imre, a Megyei Közgyűlés elnöke

Hubai Imre: Megkérdezem, hogy kíván-e valaki interpellálni, kérdést feltenni?

Interpelláció, kérdés nem hangzik el.

Napirendi pontok tárgyalása következik.

1./ NAPIRENDI PONT:

Szöbeli tájékoztató Jász-Nagykun-Szolnok megye 2020. évi közbiztonsági helyzetéről, a közbiztonság érdekében tett intézkedésekről és az ezzel kapcsolatos feladatokról

**Előadó: Dr. Rádi Norbert r.ezredes, rendőrségi főtanácsos,
Jász-Nagykun-Szolnok megyei rendőrfőkapitány**

Hubai Imre: Rendőrfőkapitány úr távollétében köszöntöm **Szitár Ferenc r.ezredes, rendőrségi főtanácsos, rendészeti rendőrfőkapitány-helyettes urat, a napirendi pont előadóját.
A korábban elfogadott írásos beszámolóhoz szóbeli kiegészítést kíván tenni, ezért átadom a szót.**

**Szitár Ferenc: PowerPoint előadás keretében elmondja, hogy 2020-ban a centenáriumi emlékévet ünnepelték, 100 éves volt a magyar rendőrség. Előadásában részletesen beszél a pandémia, mint világjárvány elleni védekezés kapcsán jelentkező új feladataikról, a kórházparancsnoki, majd a bűnmegelőzési feladatokról. Ezt követően adatokat ismertet a regisztrált bűncselekmények, a közterületen elkövetett bűncselekmények, az emberölés, lopás, betörés kapcsán, valamint a személyi sérüléssel járó balesetek számadatairól szól.
Az előadás a jegyzőkönyv mellékletét képezi.**

Hubai Imre: Szeretnék gratulálni ahhoz a lelkiismeretes és sikeres munkavégzéshez, amit a Jász-Nagykun-Szolnok Megyei Rendőr-főkapitányság személyi állománya az elmúlt esztendőben elvégzett. A munka eredményei nem maradtak el, látható, hogy eredményes mind a felderítés, mind pedig a megelőző tevékenység és ezekhez a mutatókhoz, azok javulásához az előző években megszokott tendencia vezet, amihez kifejezetten gratulálok. Egy ilyen sikeres és eredményes munkát fokozni, minden testület becsületére válik. Ezredes úr említette a Tiszatavat, vele együtt a Jász-Nagykun-Szolnok megyei turisztikai értékek védelme, az azokhoz fűződő gazdasági és társadalmi érdek nagyon fontos számunkra. A kiemelt üdülő övezetekben reméljük, hogy ennek a tendenciának a fenntartása megmarad, hiszen nagyon komoly sebet kapott a turizmus, a vendéglátás, mint ágazat és abban bízunk, hogy az idén sikerül majd talpra állni. Ez pedig csak olyan közbiztonsági mutatók mellett lehetséges, amely mind a személy, mind a vagyon védelmét magukban foglalják.

Megkérdezem, hogy a szóbeli tájékoztatóval kapcsolatban kinek van kérdése?

Kinek van véleménye, észrevétele?

Révi Attila: Köszönöm a szót. Egyetértek Elnök úr gondolataival és a magam, magunk nevében is gratulálni szeretnék ezekhez a számokhoz. Mindazonáltal, amit még kiegészítésként gondoltam Elnök úr szavaihoz, hogy vannak a megyében azért olyan településrészek, illetve agglomerációk, ahol azért a bűnözés sokkal magasabb szinten van jelen, mint egyéb más településeken. Nyilván ez a megyei rendőr-főkapitányság előtt is köztudott, arra kérem Önöket ezúton is, hogy ezeken a településrészeken, akár a Jászságban bizonyos településekre, akár a kunhegyesi járás bizonyos településeire magasabb fokú készültséggel, szervezettséggel álljanak hozzá, próbáljanak megtenni mindent az ott élők szubjektív közbiztonságérzetének javítása érdekében. A számokkal kapcsolatban, nyilván egyértelműek és nagyon szépek, valószínűleg hozzájárult az is, hogy a pandémia alatt egy picit a közösségi kapcsolatokban az elszigetelődés jelen volt és ez is pozitív hatást gyakorolhatott a számokra. Azt kívánom, hogy a pandémia elmúltával is ezek a számok jöjjenek vissza a közgyűlés elé és lássuk, hogy valóban nem egy-két éven keresztül tartó tendencia, hanem hosszabb távon jelen

lévő folyamat a magyar társadalomban. Köszönöm szépen az írásbeli, mind a szóbeli tájékoztatást.

Hubai Imre: Megköszönöm a szóbeli tájékoztatást, a megye valamennyi rendőrének további jó munkát, jó egészséget kívánok.

2./ NAPIRENDI PONT:

Tájékoztató a KÖTIVIZIG vizek kártételei elleni védekezésre való felkészülésének aktuális helyzetéről és feladatairól

Előadó: Lovas Attila, Közép-Tisza-vidéki Vízügyi Igazgatóság igazgatója

Hubai Imre: Köszöntöm Lovas Attila igazgató urat.

Érdeklődöm, hogy az írásos tájékoztatóhoz kíván-e szóbeli kiegészítést tenni?

Lovas Attila: Kiegészítésként elmondja, hogy az elmúlt időszakban jelentős árvízzel nem kellett az igazgatóságnak megküzdenie, az üzemszerű védekezés feladatait hajtották végre az elmúlt időszakban. A nyári árvizek gyakorisága megnőtt, ezek ellen nyári gátakkal eredményesen lehet védekezni a mezőgazdasági területek védelme érdekében. Kiemeli a hód problémát, a Tisza-tó melletti részen már másodjára rágta el a vízvezeték, jelentős károkat okozott. Az árvizek között van olyan, amikor meg kell szüntetni a Kiskörei vízlépcsőnél a duzzasztást, idén is sor került rá, sajnálatosan elég sok hulladék ájtott. A fejlesztések között idén befejeződik egy árvízvédelmi gyakorló pálya, jövőre már üzemszerűen fog működni, a Milléren van, egy országos árvízvédelmi gyakorlattal kerül üzembevitelre. Ilyen nagyságrendű árvízvédelmi gyakorlat már nem volt évtizedek óta. Nem csak árvízzel foglalkoznak, most már a vízvizsztatás a legfőbb gond.

Hubai Imre: Megkérdezem, hogy a tájékoztatóval kapcsolatban kinek van kérdése?

Kinek van véleménye, észrevétele?

A tájékoztatót a Tervezési és Monitoring Bizottság megtárgyalta. Érdeklődöm a Bizottság alelnökétől az ülésen kialakított állásfoglalásról.

László Ágnes: A Tervezési és Monitoring Bizottság a tájékoztatót megtárgyalta, a közgyűlésnek elfogadásra javasolja.

Hubai Imre: Szeretném kifejezni köszönetemet igazgató úrnak azért az áldozatos munkáért, amit nem csupán a megye árvízi és belvízi biztonsága, hanem az öntözés-fejlesztési stratégia végrehajtásában is elkövet. Hiszen a KÖTIVIZIG öntözésfejlesztési stratégiája a legelőrehaladottabb az országban és látszik, hogy az a 30 ezer hektáros öntözési igény, amit a gazdák jeleztek, annak a kielégítése hosszú távon megoldható lesz. Valamint az egynyaras öntözési igény kielégítésében is köszönöm igazgató úr közbenjárását. Azt is köszönöm igazgató úrnak, amit a megye turizmusához a Tisza, a Tisza-tó és térsége, a Zagyva és a Körösök állapotának megóvása érdekében elvégzett és saját projektjeivel igyekszik támogatni a megye turizmusának dinamizmusát, aktivitását és olyan fejlesztéseket eszközöl a KÖTIVIZIG, amely hozzájárul a megye turisztikai vonzerejének erősödéséhez. Azt is köszönöm, hogy az árvízvédelmi gyakorlótér kialakításával szintén a megyére fókuszál a KÖTIVIZIG és azzal együtt a Belügyminisztérium vezetésének is köszönjük, hogy ilyen kiemelt figyelmet fordít a vizek kártétele elleni védekezésre. Látszik, hogy a szélsőségek egyre gyakoribbá válnak és mind a víz mennyiségi, mind pedig a minőségi problémái a jövőben felerősödhetnek. Ebben pedig a vízügyi ágazatnak a katasztrófa elhárításában megszerzett gyakorlata és a folyamatos

képességfenntartás nagyon fontos, ezért is köszönöm igazgató úrnak, hogy ennek a beruházásnak itt a megyében találtak helyet. Szeretném kiemelni azt az együttműködést, amit a Megyei Önkormányzat és a Területfejlesztési Ügynökség konzorciumában végrehajtott beruházásnak köszönhetően igazgató úr és csapata olyan kiemelkedő munkát végzett, amellyel bennünket is hozzásegít a pályázat eredményes megvalósításához Tiszafüreden a természetbúvár játszóház és túraközpont kivitelezésével. Mivel a tárgyalások megengedik nem túl bizakodva, de reménykedve hadd mondjam el, hogy ebben az évben sor kerülhet a tervezési folyamat lezárására, az engedélyezési dokumentáció megszerzésére, az engedélyes tervek birtokában a kivitelezésről szóló közbeszerzés kiírására. Ha még ebben az évben tudunk eredményes közbeszerzési eljárás végén kivitelezőt választani és meg tudjuk kezdeni a munkát, akkor nagyon bízom abban, hogy jövő tavaszig elhelyezésre kerülhet a tiszafüredi természetbúvár játszóház és túraközpont alapköve azon a területen, amit ehhez a KÖTIVIZIG, igazgató úr és munkatársai biztosítottak számunkra. Azt is köszönjük, hogy az igazgatóság egy új mederkotróval igyekszik a Tisza-tó állapotát javítani és a turisztikai lehetőségeket hosszan fenntarthatóvá tenni. Ezután a határozati javaslat elfogadásáról szavaz a Közgyűlés.

A Közgyűlés a határozati javaslatot 16 igen szavazattal, egyhangúlag elfogadja és az alábbi határozatot hozza:

Jász-Nagykun-Szolnok Megyei Közgyűlés

30/2021. (VI.30.) számú határozata

a KÖTIVIZIG vizek kártételei elleni védekezésre való felkészülésének aktuális helyzetéről és feladatairól

- 1) A Megyei Közgyűlés a KÖTIVIZIG vizek kártételei elleni védekezésre való felkészülésének aktuális helyzetéről és feladatairól című tájékoztatót a melléklet szerinti tartalommal megtárgyalta és az abban foglaltakat tudomásul veszi.
- 2) A Megyei Közgyűlés megköszöni a tájékoztató elkészítését a Közép-Tisza-vidéki Vízügyi Igazgatóságnak.

Erről:

1. Megyei Közgyűlés tisztségviselői
2. Megyei címzetes főjegyző
3. Irodavezetők
4. Lovas Attila igazgató, Közép-Tisza-vidéki Vízügyi Igazgatóság
értesülnek.

3./ NAPIRENDI PONT:

Előterjesztés bizottsági tagok megválasztásáról

Előadó: Hubai Imre, a megyei közgyűlés elnöke

Hubai Imre: Az előterjesztést megtárgyalta az Ügyrendi Bizottság. Érdeklődöm a Bizottság alelnökétől az ülésen kialakított állásfoglalásról.

Rózsa Lajos: Az előterjesztést az Ügyrendi Bizottság megtárgyalta, a közgyűlésnek elfogadásra javasolja.

Hubai Imre: Megkérdezem, hogy az előterjesztéssel kapcsolatban kinek van kérdése?
Kinek van véleménye, észrevétele?

Szabó Ferenc Lajos: Tisztelt Közgyűlés! Szeretném érintettségemet jelezni a napirendben.

Hubai Imre: Köszönöm, képviselő úr részt vehet a szavazásban.
Ezután a határozati javaslat elfogadásáról szavaz a közgyűlés. A határozat elfogadásához minősített többség szükséges.

A Közgyűlés a határozati javaslatot – minősített többséggel – 15 igen szavazattal, 1 tartózkodás mellett elfogadja és az alábbi határozatot hozza:

Jász-Nagykun-Szolnok Megyei Közgyűlés
31/2021. (VI.30.) számú határozata
bizottsági tagok megválasztásáról

1. A Megyei Közgyűlés a Közgyűlés és szervei Szervezeti és Működési Szabályzatáról szóló 8/2014. (XII.17.) ÖR sz. rendelete 49-50. §-ai alapján 2021. július 01-i hatállyal

Szabó Ferenc Lajos -t

a Pénzügyi és Területfejlesztési Bizottság közgyűlési képviselő tagjává megválasztja.

2. A Megyei Közgyűlés 2021. július 01-i hatállyal

Barabásné Forgács Editet
és
Tamás Zoltánt

a Tervezési és Monitoring Bizottság nem közgyűlési képviselő tagjává megválasztja.

Erről:

1. a Megyei Közgyűlés tagjai
2. Rentzné Dr. Bezdán Edit megyei főjegyző
3. Szabó Ferenc Lajos közgyűlési tag
4. Barabásné Forgács Edit
5. Tamás Zoltán

értesülnek.

Hubai Imre: Tájékoztatom a Közgyűlés tagjait és a jelenlévőket, hogy a Magyarország helyi önkormányzatairól szóló törvény értelmében a bizottsági tagoknak esküt kell tenni. Barabásné Forgács Edit a megyei közgyűlés következő ülésén teszi le az előírt esküt.
Kérem, szíveskedjen mindenki felállni és Tamás Zoltán úr mondja utánam az eskü szövegét.

Eskütétel

Hubai Imre: Mind a magam, mind a testület nevében gratulálok, munkájukhoz sok sikert kívánok.

Molnár Imre megérkezik az ülésterembe.

4./ NAPIRENDI PONT:

Előterjesztés alapítvány támogatására

Előadó: Hubai Imre, a megyei közgyűlés elnöke

Hubai Imre: Az előterjesztést megtárgyalta a Pénzügyi és Területfejlesztési Bizottság. Érdeklődöm a Bizottság alelnökétől az ülésen kialakított állásfoglalásról.

Fazekas Szabolcs: Az előterjesztést a Pénzügyi és Területfejlesztési Bizottság megtárgyalta, elfogadását javasolja a közgyűlés számára.

Hubai Imre: Megkérdezem, hogy az előterjesztéssel kapcsolatban kinek van kérdése?
Kinek van véleménye, észrevétele?

Kérdés, vélemény nem hangzik el.

Hubai Imre: Ezután a határozati javaslat elfogadásáról szavaz a Közgyűlés.

A Közgyűlés a határozati javaslatot 16 igen szavazattal, 1 tartózkodás mellett elfogadja és az alábbi határozatot hozza:

**Jász-Nagykun-Szolnok Megyei Közgyűlés
32/2021. (VI.30.) számú határozata
alapítvány támogatásáról**

A Megyei Közgyűlés az Elnöki keret terhére 100 ezer Ft-tal támogatja:

- a „Baráti Kör” Alapítványt (5130 Jászapáti, Vasút út 2.).

Határidő: 2021. augusztus 31.

Felelős: Hubai Imre, a megyei közgyűlés elnöke
Rentzné Dr. Bezdán Edit megyei főjegyző

Erről:

- 1.) Hubai Imre, a megyei közgyűlés elnöke
- 2.) Rentzné Dr. Bezdán Edit megyei főjegyző
- 3.) az érintett alapítvány
értesülnek.

5./ NAPIRENDI PONT:

Előterjesztés a „Jász-Nagykun-Szolnok Megyei Előzetes Integrált Területi Program 1.0 változat 2021-2027” című dokumentum elfogadásáról

Előadó: Hubai Imre, a megyei közgyűlés elnöke

Hubai Imre: Az előterjesztést megtárgyalta a Tervezési és Monitoring Bizottság. Érdeklődöm a Bizottság alelnökétől az ülésen kialakított állásfoglalásról.

László Ágnes: A Tervezési és Monitoring Bizottság az előterjesztést megtárgyalta, a közgyűlésnek elfogadásra ajánlja.

Hubai Imre: Megkérdezem, hogy az előterjesztéssel kapcsolatban kinek van kérdése? Kinek van véleménye, észrevétele?

Révi Attila: Köszönöm a szót Elnök Úr! Ez egy nagyon komoly anyag, látszik is rajta. Végigolvasva azt gondolom, hogy köszönet illeti azokat a hivatali dolgozókat, akik ennek részesei voltak, hogy ezt így összekészítsék nekünk. Nagyon szép láttelepet ad megyénk állapotáról. Bízom benne, hogy a következő fejlesztési ciklus alkalmas lesz arra, hogy a hiányzó területeket tudjuk olyan szinten fejleszteni, amire szükség lehet. Tudom, hogy Elnök Úr kiküldte előzetesen véleményezésre az anyagot, hogy tegyünk hozzá gondolatokat. Megmondom őszintén, hogy egy ilyen mértékű anyaghoz olyan pluszt nem tudtam javasolni, ami alkalmas lenne arra, hogy vitázzunk róla, inkább magánvéleményt fogalmaznék meg, ami lehet nem elsősorban szakmai, lehet kicsit politikai. Számomra kicsit idegen az a történet, úgy érzem, hogy a megyeszékhely kicsit előrébb tart a prioritásban, mint mondjuk a vidéki településeknek jelentős része. Megértem méretéből adódóan, hogy ott más léptékekben szükséges a fejlesztéseket megvalósítani. Azt a véleményemet feltétlenül szerettem volna hangoztatni, hogy az Európai Unió településfejlesztési támogatásokat véleményem szerint elsősorban a felzárkózandó térségekre kellene összpontosítani. Hiszen hála Istennek a megyeszékhely egyéb más pályázati forrásokból igen szépen tud fejlődni, akár közvetlen kormányzati támogatásokból is tudott fejlesztéseket végrehajtani. A prioritás szempontjából talán a megyeszékhelyet kicsit túlzottnak tartom a rangsorban, de ennek ellenére is azt gondolom, hogy ez egy nagyon tisztességes anyag, és ha ez így meg is fog valósulni, akkor ez a megye javát fogja szolgálni. Köszönöm, el tudom fogadni.

Rózsa Endre Bertalan: Tisztelt Közgyűlés! Szeretném köszönetemet kifejezni mindenkinek, aki ebben a munkában részt vett. Egy előzetes területi programról van szó, amelynek kapcsán Elnök úrral személy szerint is több levelet váltottunk. Ugyanakkor a pandémia miatt nyilván nem volt lehetőség arra, hogy személyesen találkozzunk, ellenben a telefon adta lehetőségeket felhasználtuk mindkét oldalról. Ebből adódóan a javaslataim bekerültek és köszönöm. Tegnap nap folyamán a Mezőtúri ülésen is a tv munkatársainak jelenlétében is hangot adtam annak, hogy Elnök úrral jó munkakapcsolatunk alakult ki. Itt is szeretném aláhúzni, megköszönni azt, hogy a 15. oldalon olvashatjuk Jász-Nagykun-Szolnok megye és Békés megye között lévő fejlesztések területén a Mezőtúr-Szarvasi híd megépítésének bekerülését. Elnök úr tudja azt, hogy meglehetősen sok kommunikáció volt ezen a területen. Úgy gondolom, nagyon fontos ez a megye szempontjából. Valójában egy 2009-es korábbi terv felmelegítéséről van szó, amikor országgyűlési képviselő voltam még. Köszönöm, hogy ezt a gondolatot befogadta Elnök úr és partnerként tudunk ebben együtt dolgozni. A megye érdekében tesszük ezt, ugyanakkor mikor átküldtem ezt az anyagot, akkor arra is rávilágítottam, hogy nyilván ez hozhat olyan dolgokat is, amely éppen a megye déli részének a munkaerő lecsapolását is eredményezheti. Vannak olyan települések Békés megye Mezőtúrhoz közelálló részein, ahol meglehetősen képeesebbek a

foglalkoztatás tekintetében. Fontos dolog, köszönöm, dolgozzunk továbbra is együtt ezen a területen is. Prioritásnak tekintem, köszönöm a támogatást ehhez.

Hubai Imre: Képviselőtársaim megfogalmazták ugyanazokat az igényeket, véleményeket, amiket mi is a tervezés során, hogy a megyeszékhely beruházásai, a megyeszékhely fejlesztése milyen nagyságrendű forrásokat emészthet majd fel a későbbi programból. Úgy látjuk, hogy ezzel a forrás-allokációval Szolnok gyakorlatilag olyan megyeszékhelyként kerülhet ki a megyeszékhelyek közül, amely azt gondolom előkelő, de ugyanakkor nem haladja meg a megye tehertűrő képességét. Ebben számos egyeztetés zajlott az érdekelt önkormányzatokkal, a kistérséggel. Mivel Szolnok és kistérsége együtt juthat ezekhez a forrásokhoz hozzá, ezért azt gondoljuk a megyeszékhely bölcsességén múlik, hogyan osztja meg a kistérséggel, azzal a másik 13 településsel a forrásokat és nagyon bízunk abban, hogy körültekintő lesz a megyeszékhely és megadja a kis agglomerációjának a fejlődéshez a lehetőséget. Semmiképp nem akartuk kizárni, hiszen a Szolnok térségében lévő 13 kistélepülés ugyan úgy kitett az erodációnak és kitett annak a fajta elvándorlásnak, amit egy ilyen megyeszékhely gravitációja okozhat. Ezért gondoltuk, hogy a kistérség fejlesztésével talán ennek elejét lehet venni. Köszönöm, amit Rózsa Endre Bertalan képviselőtársam megemlített a megye szempontjából és az épülő M4 és az M44 közötti észak-dél összeköttetés biztosítása érdekében a Mezőtúr-Szarvas közötti közúti összeköttetésnek és az új Körös-hídnek komoly jelentősége van, amit úgy láttunk, hogy Mezőtúr szeretne további fejlesztésekkel, a 46-os számú főút elkerülésével és a vasúti felüljáró megépítésével egy nagyjából háromnegyed körös elkerülő létesítésével és a Kisújszállás csomópont, elkerülő út fejlesztésével szeretné teljessé tenni a térség elérhetőséget az M4 és az M44 irányába is. Mezőtúr nagyon komoly eséllyel pályázik arra, hogy a jövőben egy olyan térségközpont lehessen, mind gazdaságilag, mind turisztikailag, ami felemelheti őt arra a szintre, ahová méltó. Szeretném kifejezni köszönetemet mind a Térségfejlesztési és Külügyi Iroda munkatársainak, valamint az iroda frissen kinevezett vezetőjének Páldi Tamás kollégámnak, valamint a Jász-Nagykun-Szolnok Megyei Területfejlesztési Ügynökség Nonprofit Kft. ügyvezetőjének Karancsi Tamás igazgató úrnak és munkatársainak, hogy az anyag összeállításához segítséget nyújtottak és lelkiismeretesen mindent megtettek annak érdekében, hogy most egy olyan küszöb előtt áll a megyei közgyűlés által előállított anyag, amely rendelkezik az elfogadásához szükséges kormányzati előterjesztéssel és a mai jóváhagyást követően kormányzati előterjesztés készül a programunk elfogadásáról. Elsőként Jász-Nagykun-Szolnok megye és az a másik 8 megye csatlakozhat az Európai Unió versenyben a különböző régiókhoz, amely azt gondolom, hogy fémjelzi a megye működőképességét, az itteni irodák és szakmai műhelyek kiváló hozzáállását és felkészültségét. Külön szeretném megköszönni Alelnök úrnak és a megyei közgyűlésben dolgozó képviselőtársaimnak, hogy akik véleményükkel segítették a program előállítását, összeállítását, azok valóban mindent megtettek annak érdekében, hogy egy jó anyag szülessen. Azt is meg kell említenem, nem örülök neki, de vannak olyan képviselők, akik nem vették ilyen komolyan a tervezésben nyújtandó segítség iránti igényemet, a segítség iránti kérésemet és bizony nem éltek azzal a lehetőséggel, amit a pandémia során a home office-ban eltöltött időszak számukra lehetőségként felkínált. Abban bízom, hogy ez a fajta képviselői magatartás a jövőben nem lesz jellemző, akinek nem inge, természetesen ne vegye magára, nem szeretném kifejezni, hogy konkrétan kire gondolok, de volt, aki jelentősen távol tartotta magát a megyei tervezéstől. Azt gondolom, a megyei közgyűlési képviselőktől ez méltatlan hozzáállás a jövőben, ha mindenki aki ezt most magáénak érzi aktivizálná magát. Ezután a határozati javaslat elfogadásáról szavaz a Közgyűlés.

A Közgyűlés a határozati javaslatot 17 igen szavazattal, egyhangúlag elfogadja és az alábbi határozatot hozza:

Jász-Nagykun-Szolnok Megyei Közgyűlés

33/2021. (VI.30.) számú határozata

a „Jász-Nagykun-Szolnok Megyei Előzetes Integrált Területi Program 1.0 változat 2021-2027” című dokumentum elfogadásáról

- 1) A Megyei Közgyűlés a „Jász-Nagykun-Szolnok Megyei Előzetes Integrált Területi Program 1.0 változat 2021-2027” című dokumentumot – mint a Terület- és Településfejlesztési Operatív Program Plusz megyére dedikált kerete felhasználásának előzetes tervét – a melléklet szerinti tartalommal elfogadja.
- 2) A Megyei Közgyűlés felhatalmazza elnökét az előzetes ITP módosításával összefüggő egyeztetések lefolytatására.
- 3) A Megyei Közgyűlést az előzetes ITP Irányító Hatóság általi jóváhagyásáról tájékoztatni kell.

Határidő: 2021. június 30., illetve folyamatos

Felelős: Hubai Imre, a Megyei Közgyűlés elnöke

Erről:

1. Megyei Közgyűlés tisztségviselői
 2. Megyei címzetes főjegyző
 3. Irodavezetők
 4. Oláh Gábor, a Pénzügyminisztérium Regionális Fejlesztési Programokért Felelős Helyettes Államtitkára (Irányító Hatóság)
- értesülnek.**

Fazekas Szabolcs elhagyja az üléstermet.

6./ NAPIRENDI PONT:

Előterjesztés a Megyei Önkormányzat 2020. évi környezetvédelmi tevékenységéről

Előadó: Hubai Imre, a megyei közgyűlés elnöke

Hubai Imre: Az előterjesztést megtárgyalta a Tervezési és Monitoring Bizottság. Érdeklődöm a Bizottság alelnökétől az ülésen kialakított állásfoglalásról.

László Ágnes: A Tervezési és Monitoring Bizottság az előterjesztést megtárgyalta, a közgyűlésnek elfogadásra ajánlja.

Hubai Imre: Megkérdezem, hogy az előterjesztéssel kapcsolatban kinek van kérdése? Kinek van véleménye, észrevétele?

Kérdés, vélemény nem hangzik el.

Hubai Imre: Ezután a határozati javaslat elfogadásáról szavaz a Közgyűlés.

A Közgyűlés a határozati javaslatot 15 igen szavazattal, 1 tartózkodás mellett elfogadja és az alábbi határozatot hozza:

Jász-Nagykun-Szolnok Megyei Közgyűlés**34/2021. (VI.30.) számú határozata****a Megyei Önkormányzat 2020. évi környezetvédelmi tevékenységéről**

- 1) A Megyei Közgyűlés a Megyei Önkormányzat 2020. évi környezetvédelmi tevékenységéről szóló tájékoztatót a melléklet szerinti tartalommal elfogadja.
- 2) A Megyei Közgyűlés egyetért azzal, hogy csak a források rendelkezésre állása esetén kezdődhet el az új megyei környezetvédelmi program kidolgozása.

Felelős: Hubai Imre, a Megyei Közgyűlés elnöke**Erről:**

1. Megyei Közgyűlés tisztségviselői
 2. Megyei Főjegyző
 3. Irodavezetők
- értesülnek.**

7./ NAPIRENDI PONT:**Előterjesztés a Jász-Nagykun-Szolnok Megyei Területrendezési Terv 2020. évi hatályosulásáról****Előadó:** Hubai Imre, a megyei közgyűlés elnöke**Hubai Imre:** Az előterjesztést megtárgyalta a Tervezési és Monitoring Bizottság. Érdeklődöm a Bizottság alelnökétől az ülésen kialakított állásfoglalásról.**László Ágnes:** A Tervezési és Monitoring Bizottság az előterjesztést megtárgyalta, a közgyűlésnek elfogadásra ajánlja.**Hubai Imre:** Megkérdezem, hogy az előterjesztéssel kapcsolatban kinek van kérdése? Kinek van véleménye, észrevétele?

Kérdés, vélemény nem hangzik el.

Hubai Imre: Ezután a határozati javaslat elfogadásáról szavaz a Közgyűlés.

A Közgyűlés a határozati javaslatot 16 igen szavazattal, egyhangúlag elfogadja és az alábbi határozatot hozza:

Jász-Nagykun-Szolnok Megyei Közgyűlés**35/2021. (VI.30.) számú határozata****a Jász-Nagykun-Szolnok Megyei Területrendezési Terv 2020. évi hatályosulásáról**

- 1) A Megyei Közgyűlés a Jász-Nagykun-Szolnok Megyei Területrendezési Terv 2020. évi hatályosulásáról szóló tájékoztatót a melléklet szerint elfogadja.
- 2) A Megyei Közgyűlés megállapítja, hogy a településrendezési tervek megyei önkormányzati véleményezése folyamatos és eredményes volt.

Erről:

- 1) Megyei Közgyűlés tisztségviselői
 - 2) Megyei főjegyző
 - 3) Irodavezetők
- értesülnek.**

8/ NAPIRENDI PONT:

Előterjesztés a Jász-Nagykun-Szolnok Megyei Értéktár Bizottság 2020. évi tevékenységéről

Előadó: Rózsa Lajos, a Megyei Értéktár Bizottság elnöke

Hubai Imre: Érdeklődöm, hogy az előterjesztéshez kíván-e szóbeli kiegészítést tenni?

Rózsa Lajos: Szóbeli kiegészítést nem kívánok tenni az előterjesztéshez, mivel egy nagyon jól kidolgozott előterjesztés van előttünk. Amiért szót kértem az, hogy Mészáros János, aki az Értéktár Bizottság titkári feladatait látta el eddig nyugdíjba vonult és helyette Vadas Sándor lesz. Szeretném Mészáros Jánosnak a bizottság és a közgyűlés nevében is megköszönni az eddigi munkáját és Elnök úrral együtt ajándéktárgyat szeretnék átadni eddigi tevékenysége elismeréseként. Köszönöm szépen!

Hubai Imre: Az előterjesztést megtárgyalta a Tervezési és Monitoring Bizottság. Érdeklődöm a Bizottság alelnökétől az ülésen kialakított állásfoglalásról.

László Ágnes: A Tervezési és Monitoring Bizottság az előterjesztést megtárgyalta, a közgyűlésnek elfogadásra ajánlja.

Hubai Imre: Megkérdem, hogy az előterjesztéssel kapcsolatban kinek van kérdése? Kinek van véleménye, észrevétele? Kérdés, vélemény nem hangzik el.

Hubai Imre: Ezután a határozati javaslat elfogadásáról szavaz a Közgyűlés.

A Közgyűlés a határozati javaslatot 16 igen szavazattal, egyhangúlag elfogadja és az alábbi határozatot hozza:

**Jász-Nagykun-Szolnok Megyei Közgyűlés
36/2021. (VI.30.) számú határozata
a Megyei Értéktár Bizottság 2020. évi tevékenységéről szóló beszámolóról**

A megyei közgyűlés megismerte és elfogadja a Megyei Értéktár Bizottság 2020. évi tevékenységéről szóló mellékelt beszámolót, megköszöni a bizottsági tagok és az állandó meghívottak, valamint a megyei önkormányzati hivatal dolgozóinak munkáját.

Erről: 1.) Hubai Imre, a megyei közgyűlés elnöke
2.) Borbás Zoltán a megyei közgyűlés alelnöke
3.) Rentzné Dr. Bezdán Edit megyei főjegyző
4.) Megyei Értéktár Bizottság tagjai és állandó meghívottai
5.) Megyei Közgyűlés Bizottságainak Elnökei
6.) Megyei Önkormányzati Hivatal Irodavezetői

értesülnek.

Hubai Imre: Köszönjük szépen Mészáros János úr munkáját, úgy is mint a megye főépítésze, úgy is mint a Megyei Értéktár Bizottság titkára rendkívül sokoldalú és rendkívül felkészült személyiségről adott tanúbizonyságot, számítunk munkájára a jövőben is. Jó egészséget kívánunk.

9./ NAPIRENDI PONT:

Beszámoló a lejárt határidejű határozatok végrehajtásáról

Előadó: Hubai Imre, a megyei közgyűlés elnöke

Hubai Imre: Megkérdezem, hogy a beszámolóval kapcsolatban kinek van kérdése?

Kinek van véleménye, észrevétele?

Kérdés, vélemény nem hangzik el.

Hubai Imre: Ezután a határozati javaslatok elfogadásáról szavaz a Közgyűlés.

Először a Területi Vízgazdálkodási Tanácsba és bizottságába történt delegálás módosításáról szavazzunk.

A Közgyűlés a határozati javaslatot 15 igen szavazattal, 1 tartózkodás mellett elfogadja és az alábbi határozatot hozza:

Jász-Nagykun-Szolnok Megyei Közgyűlés

37/2021. (VI.30.) számú határozata

a Területi Vízgazdálkodási Tanácsba és bizottságába történt delegálás módosítására

A Megyei Közgyűlés a 251/2012. (IX.28.) számú határozatban rögzítettek szerinti delegálást 2021. július 1-től módosítja: Páldi Tamás Attila (Jász-Nagykun-Szolnok Megyei Önkormányzati Hivatal) helyett Mészáros János megyei főépítészt delegálja a Közép-Tiszavidéki Területi Vízgazdálkodási Tanácsba és a TVT Szakmai Bizottságába.

Erről:

1. A Megyei Közgyűlés tisztségviselői
 2. A Megyei Önkormányzat Hivatalának Irodavezetői
- értesülnek.**

Hubai Imre: Másodszor a veszélyhelyzetben hozott döntésekről szavazzunk.

A Közgyűlés a határozati javaslatot 16 igen szavazattal, egyhangúlag elfogadja és az alábbi határozatot hozza:

Jász-Nagykun-Szolnok Megyei Közgyűlés

38/2021. (VI.30.) számú határozata

a veszélyhelyzetben hozott döntésekről

A Megyei Közgyűlés a veszélyhelyzetben hozott döntésekről szóló tájékoztatót elfogadja.

Erről:

1. A Megyei Közgyűlés tisztségviselői
2. A Megyei Önkormányzat Hivatalának Irodavezetői
értesülnek.

Hubai Imre: Magyarország helyi önkormányzatairól szóló törvény 46. § (2) bekezdés a) pontja alapján a Közgyűlés a Jász-Nagykun-Szolnok Megyei Önkormányzat kitüntető díjainak, kitüntető címeinek adományozására vonatkozó előterjesztést, a méltatlansági eljárás kezdeményezésének vizsgálatát, valamint a Terület- és Településfejlesztési Operatív Program Döntés-előkészítő Bizottsága döntési javaslatát zárt ülésen tárgyalja meg.

Megkérem a Közgyűlés tagjain és az irodavezetőkön kívül jelenlévő meghívottakat, hogy a zárt ülés idejére legyenek szívesek az üléstermet elhagyni.

ZÁRT ÜLÉS

A zárt ülést követően

A nyílt ülés folytatása

Hubai Imre: Tájékoztatom a jelenlévőket, hogy a Megyei Közgyűlés zárt ülésen döntött Magyarország helyi önkormányzatairól szóló törvény 46. § (2) bekezdés a) pontja alapján a Jász-Nagykun-Szolnok Megyei Önkormányzat kitüntető díjainak, kitüntető címeinek adományozására vonatkozó előterjesztésről, a méltatlansági eljárás kezdeményezésének vizsgálatáról, valamint a Terület- és Településfejlesztési Operatív Program Döntés-előkészítő Bizottsága döntési javaslatáról.

Megkérdem a Közgyűlés tagjait, hogy kíván-e valaki közérdekű bejelentést, felvetést előterjeszteni?

Közérdekű bejelentés, felvetés nem hangzik el.

Hubai Imre: Megállapítom, hogy a Közgyűlés mai feladatának eleget tett, munkáját befejezte. Bejelentem, hogy **2021. augusztus 18-án** ünnepi megemlékezést tartunk augusztus 20-a, állami ünnepünk alkalmából, amelyen átadjuk a Jász-Nagykun-Szolnok Megyei Önkormányzat kitüntető díjait és címeit.

Megköszönöm valamennyi közgyűlési tag, meghívott részvételét, az ülést 12 órakor berekesztem.



Hubai Imre
a megyei közgyűlés elnöke

K.m.f.







Rentzné Dr. Bezdán Edit
megyei főjegyző

Jász-Nagykun-Szolnok megye 2020. évi közbiztonsági helyzetéről, a közbiztonság érdekében tett intézkedésekről és az ezzel kapcsolatos feladatokról (PPT előadás)

BESZÁMOLÓ
JÁSZ-NAGYKUN-SZOLNOK MEGYE
2020. ÉVI KÖZBIZTONSÁGI
HELYZETÉRŐL, A KÖZBIZTONSÁG
ÉRDEKÉBEN TETT INTÉZKEDÉSEKRŐL
ÉS AZ EZZEL KAPCSOLATOS
FELADATOKRÓL



100 éves a Magyar Rendőrség





A Rendőrség, mint általános szabálysértési hatóság

Összesen 1612 db ügy átvétele a járási hivataloktól

2019. évben 6153 db → 2020. évben 8413 db ügy iktatása





A világjárvány elleni védekezés kapcsán jelentkező új feladatok

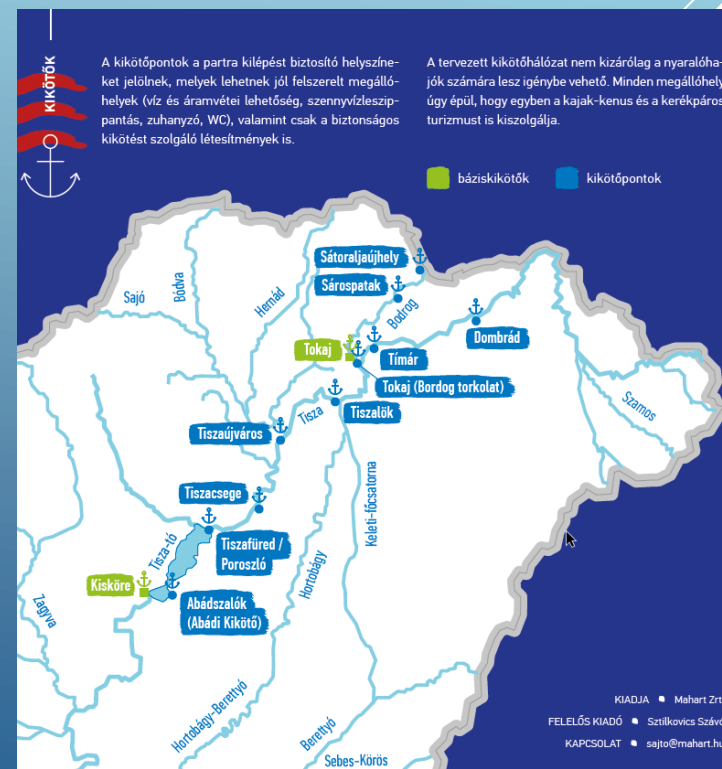




Illetékességi terület módosulása

67/2007. (XII.28.) IRM rendelet a rendőrség szervei illetékességi területének megállapításáról módosítása alapján a Bodrog folyó 51,1 fkm szakasza a Tiszai Vízügyi Rendőrkapitányság illetékességi területéhez került

A nyaralóhajózás vízi közlekedésének biztonságát a Tisza folyó szakaszán túl a Bodrog folyón is biztosította a főkapitányság





VI. ORSZÁGOS MEKTA VERSENY SZOLNOK 2020. augusztus 25-26.





Kórházparancsnoki feladatok

287/2020. (VI.17.) Korm. rendelet az egészségügyi készlet állagának megóvása érdekében szükséges intézkedésekről

**A Jász-Nagykun-Szolnok Megyei
Hetényi Géza Kórház és Rendelőintézet
kórházparancsnoki feladatait
Dr. Barilla Katalin r. alezredes látja el.**





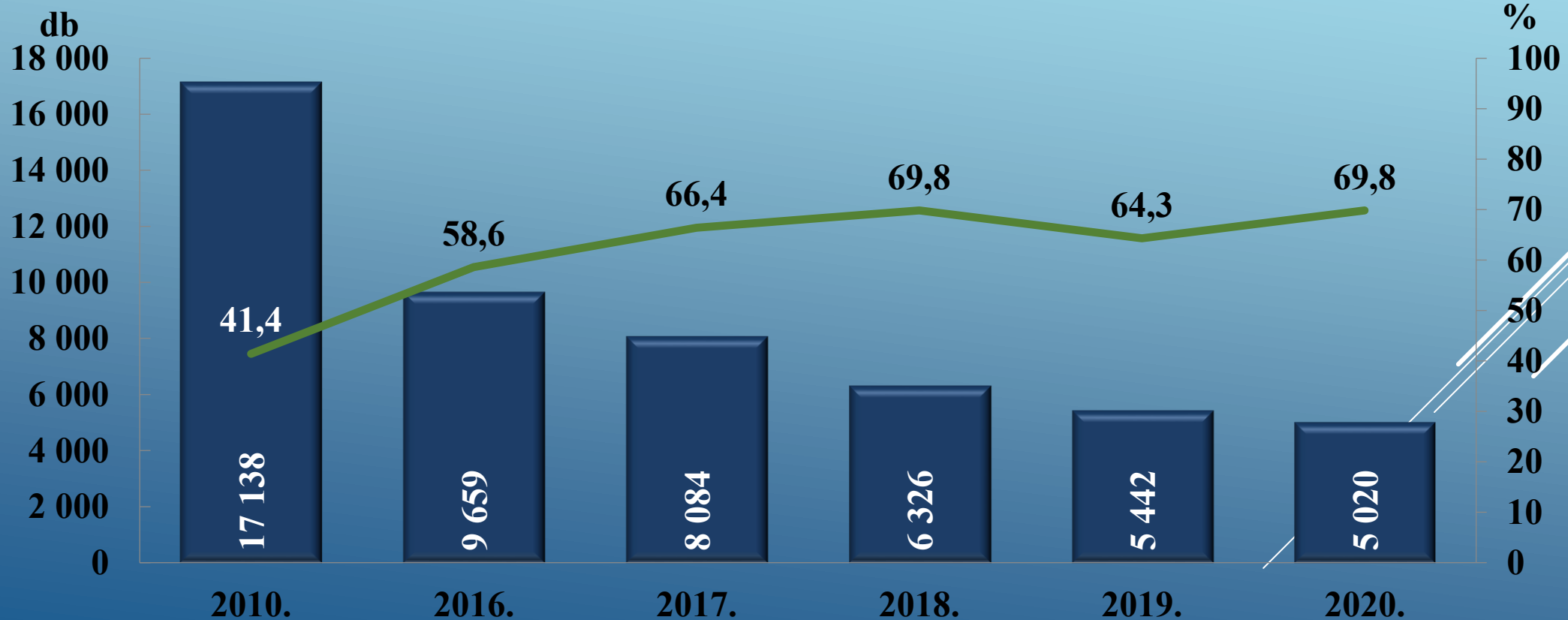
ÖSSZES RENDŐRI ELJÁRÁSBAN REGISZTRÁLT BŰNCSELEKMÉNY

5020 db



7,8 % -422 db

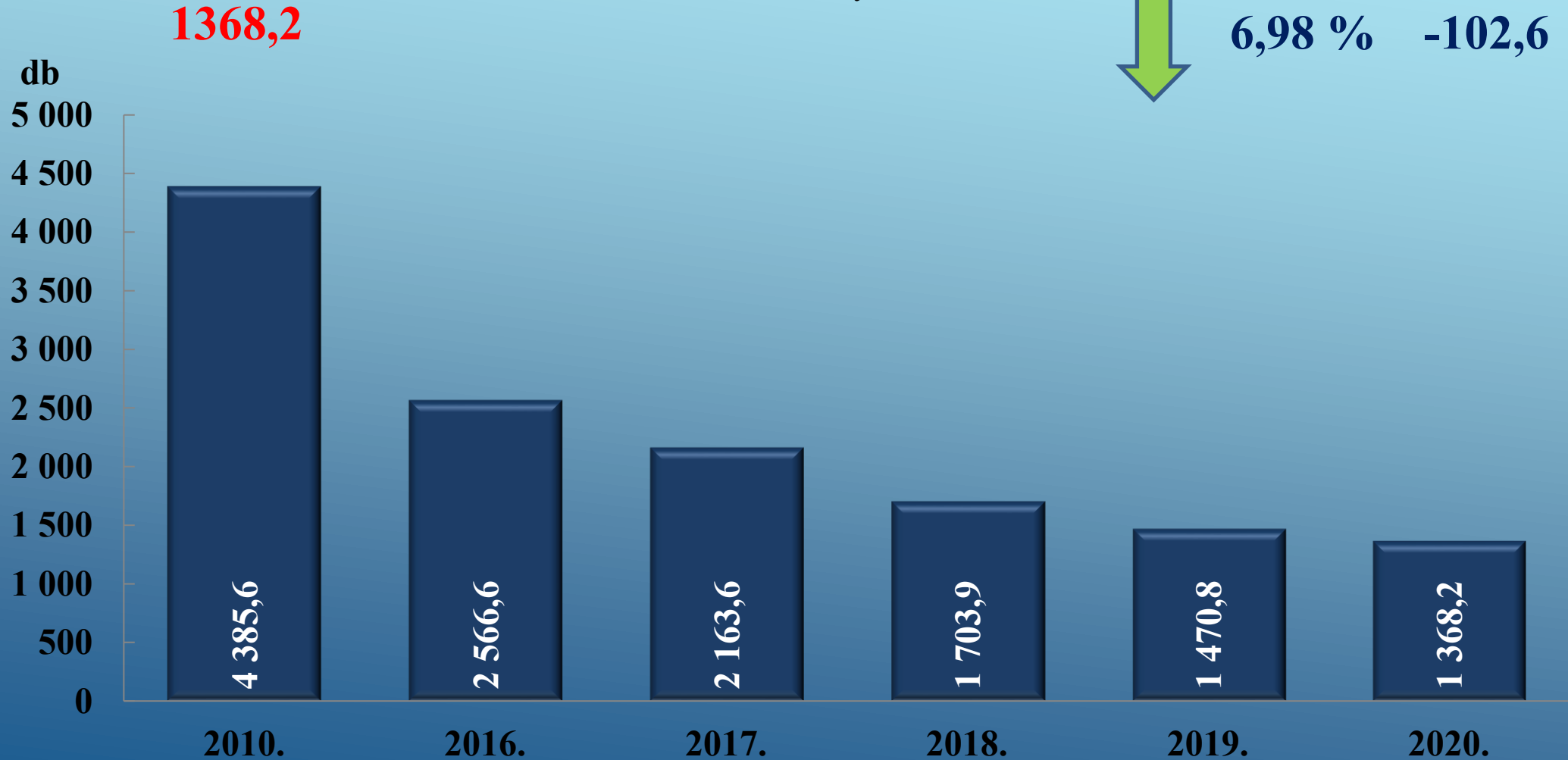
- Bűncselekmények száma
- Nyomozáseredményességi mutató (%)





REGISZTRÁLT BŰNCSELEKMÉNYEK 100.000 LAKOSRA VETÍTETT ARÁNYA

■ Bűncselekmények száma





14 KIEMELTEN KEZELT BŰNCSELEKMÉNY

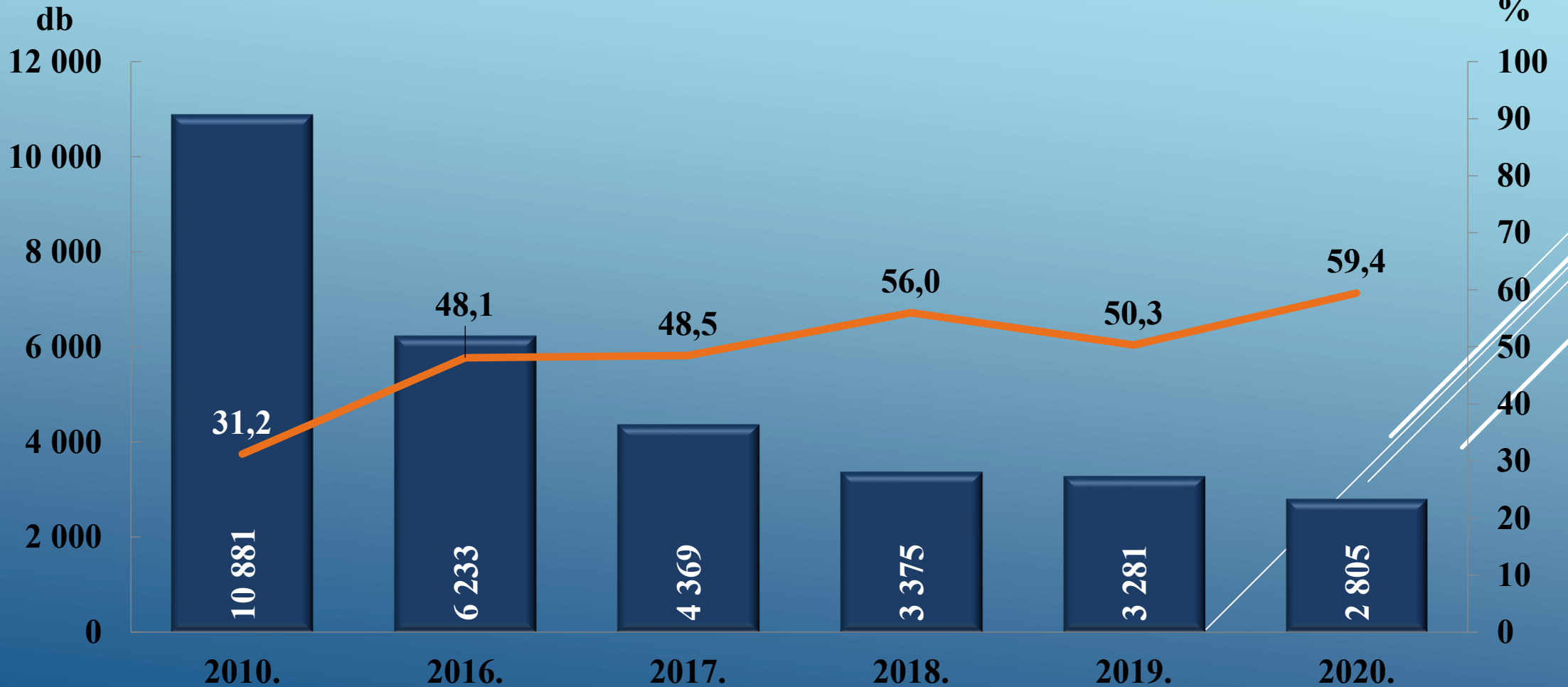
2805 db

■ Bűncselekmények száma

— Nyomozáseredményességi mutató (%)



15% -476 db





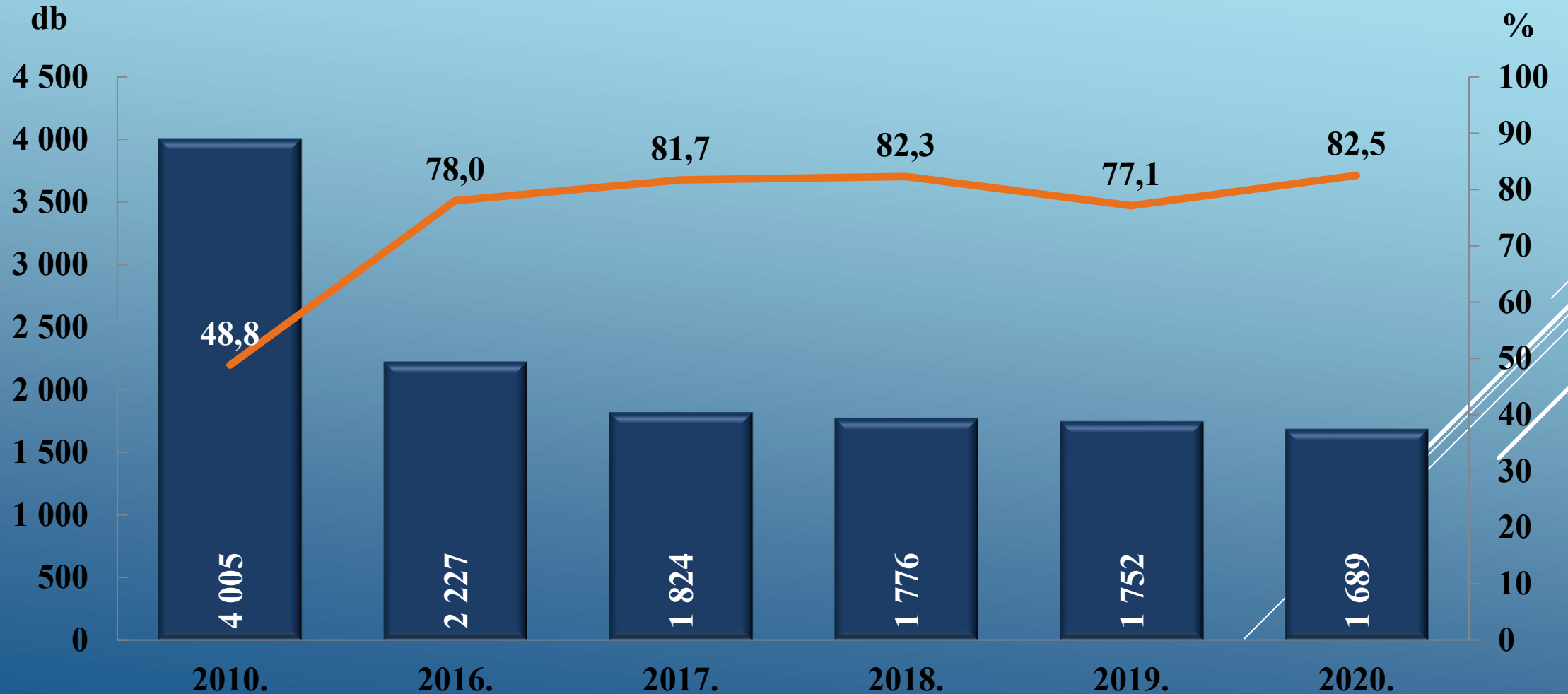
KÖZTERÜLETEN ELKÖVETETT BŰNCSELEKMÉNYEK

1689 db

■ Bűncselekmények száma

— Nyomozáseredményességi mutató (%)

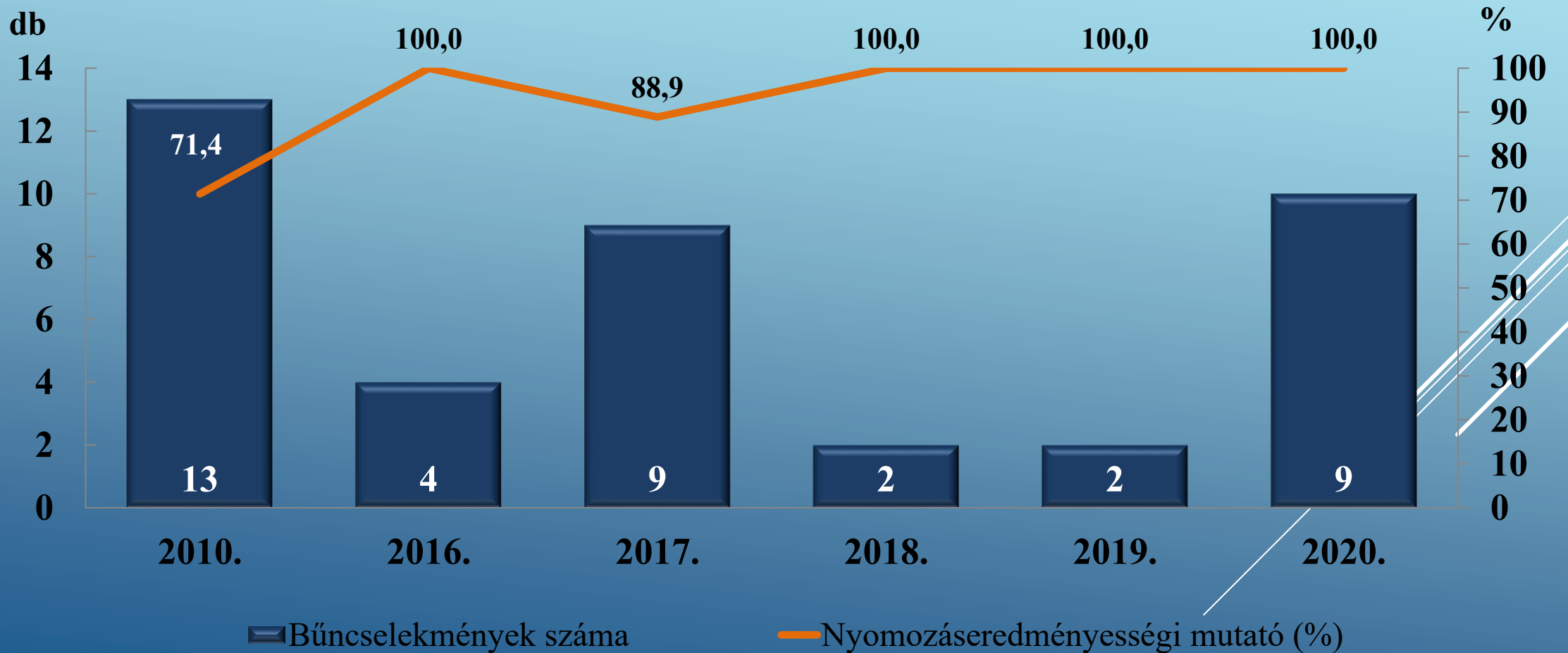
3,6% - 63 db





EMBERÖLÉS

Szándékos, befejezett emberölés: **3 db**





LOPÁS

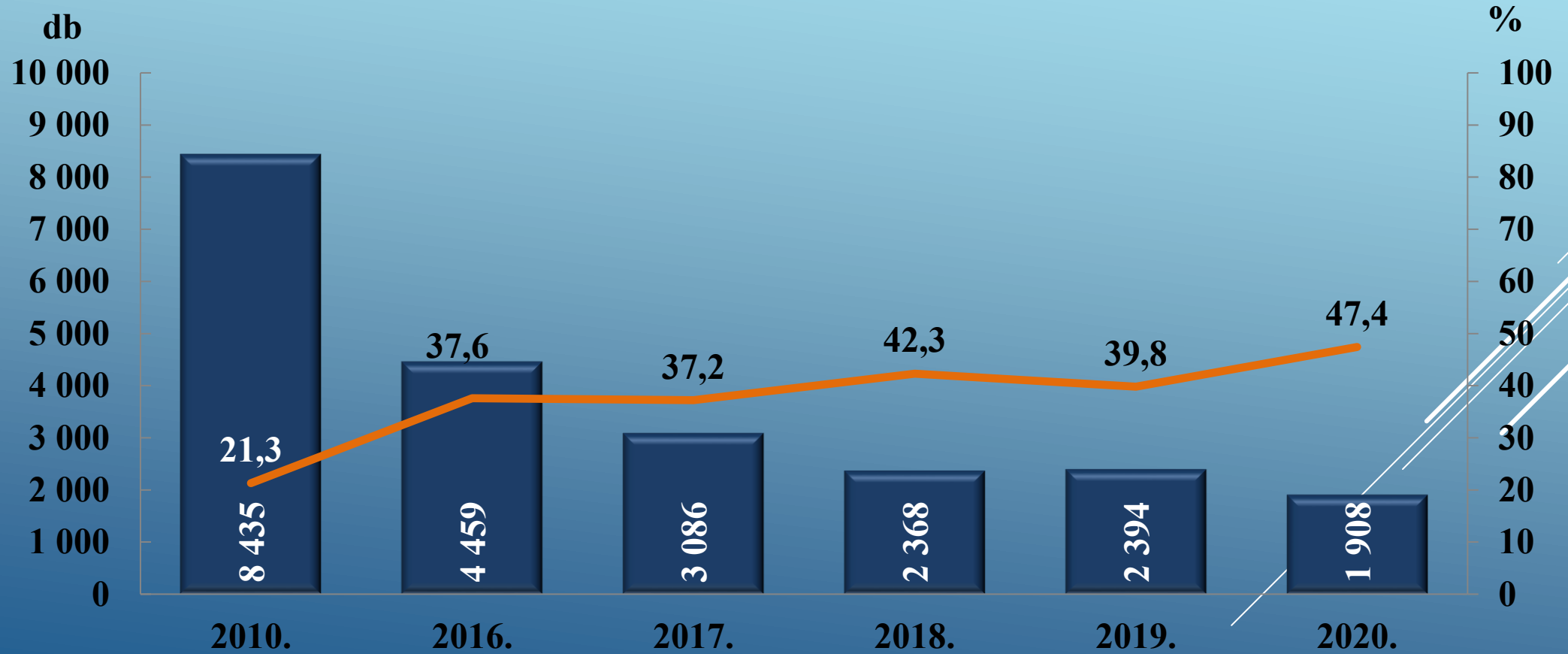
1908 db



20,4% - 486 db

■ Bűncselekmények száma

— Nyomozáseredményességi mutató (%)





LAKÁSBETÖRÉS

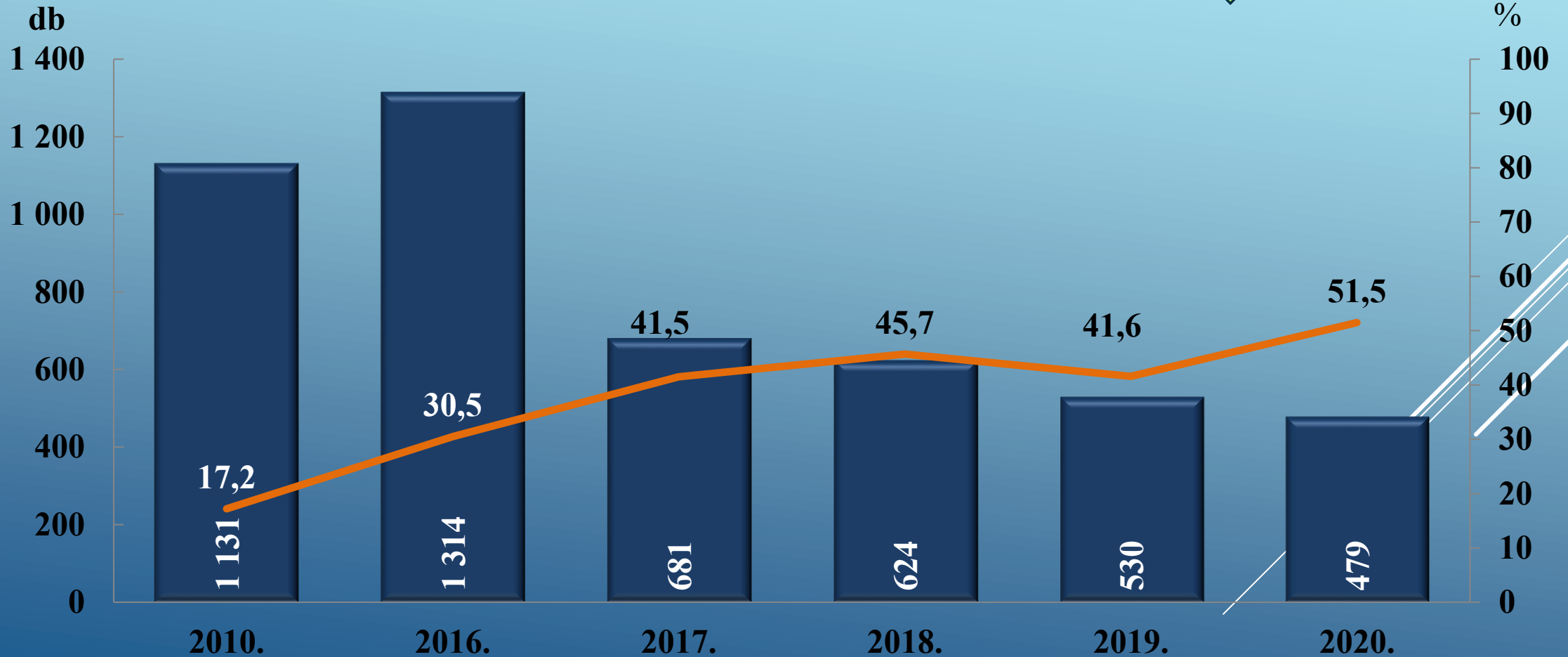
479 db

■ Bűncselekmények száma

— Nyomozáseredményességi mutató (%)



10 % - 51 db





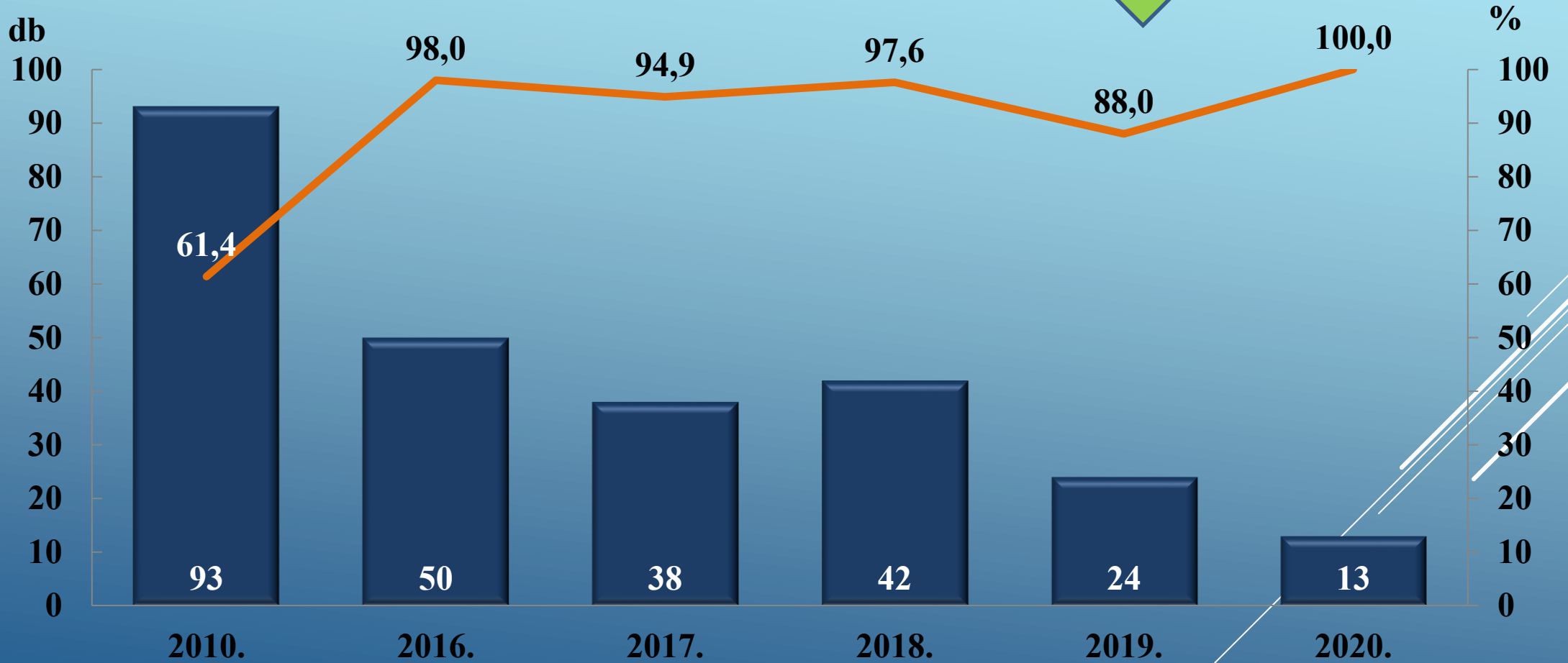
RABLÁS

13 db

- Bűncselekmények száma
- Nyomozáseredményességi mutató (%)



46 % -11 db



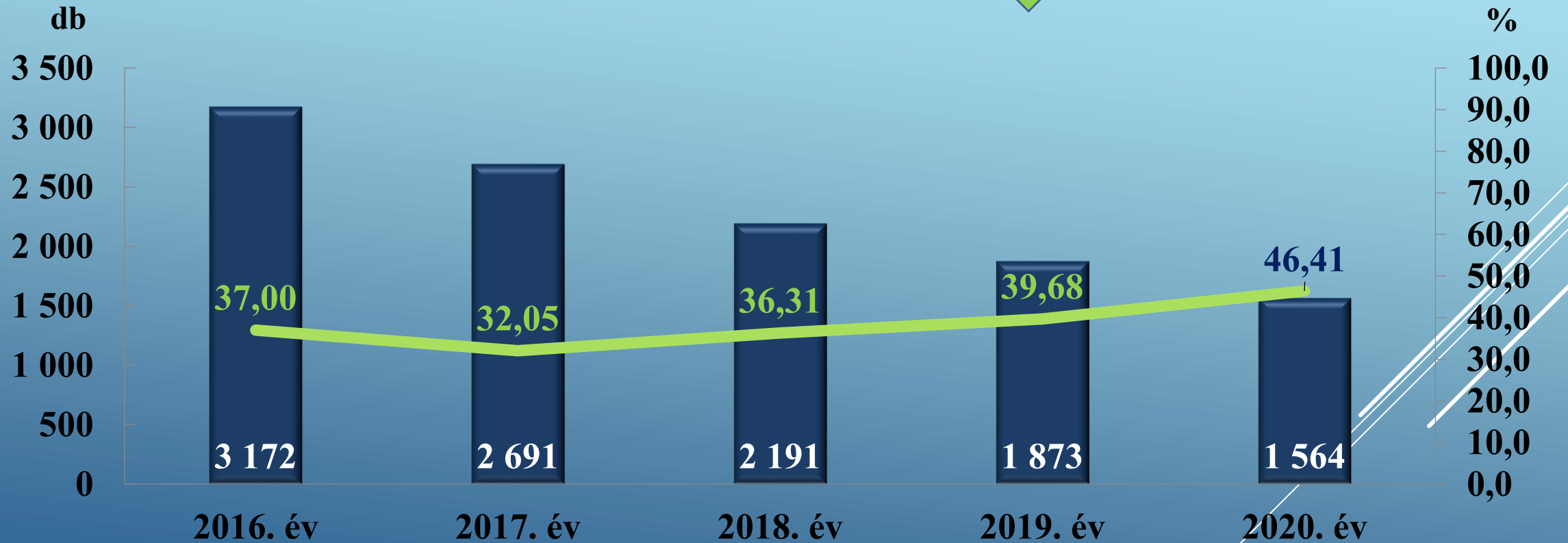


TULAJDON ELLENI SZABÁLYSÉRTÉSEK

1564 db



16,5% -309 db



■ Tulajdon elleni szabálysértési ügyek száma

— Tulajdon elleni szabálysértési ügyek felderítési mutatója (%)



Bűnmegelőzés

"Amitől a maszk sem véd"

#STOPCSALADONBELULIEROSZAK



ELBIR



TISZTA-TÓ
PROJEKT

Tiszafüred
Abádszalók

Bűnmegelőzési Osztály



eti, hogy a weboldal címe <https://> jelekkel kezdődik
rendelkezik tanúsítvánnyal.




Iskolaőrség

Az iskolaőrökről szóló 27/2020. (VII.17.) BM rendelet alapján

2020. szeptember 1.

- 23 iskolaőr kezdte meg tevékenységét
 - 19 oktatási intézmény
 - 33 intézkedés

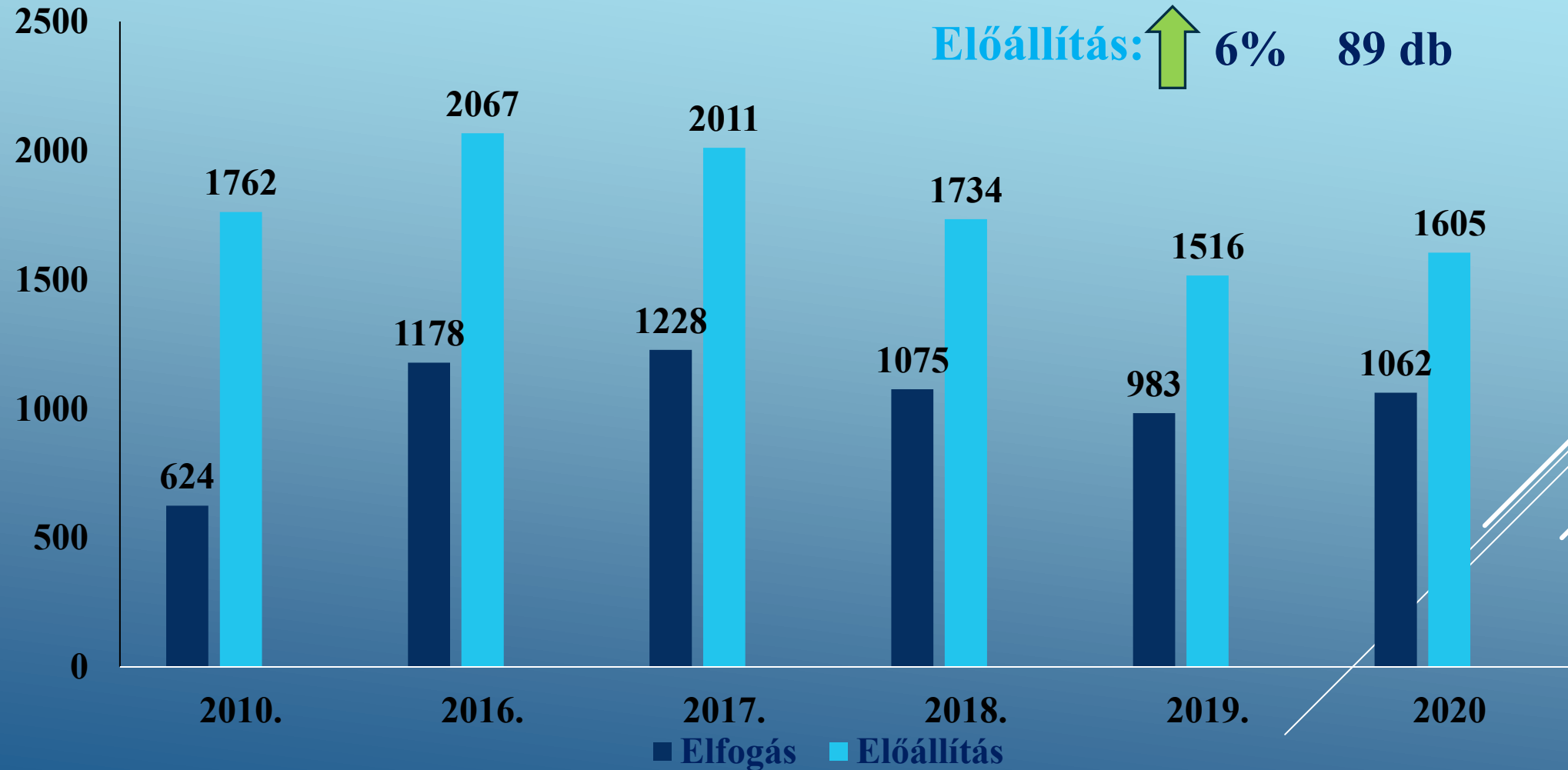




SZEMÉLYI SZABADSÁGOT KORLÁTOZÓ INTÉZKEDÉSEK

Elfogás: ↑ 8% 79 db

Előállítás: ↑ 6% 89 db





Ideiglenes Útlevélezelő Csoport

Csongrád-Csanád megye megerősítése:

2020. július 1.-2020. augusztus 31. között és 2020. december 1-31.

Bács-Kiskun megye megerősítése:

2020. július 1.- 2020. augusztus 31.

**58 fő 35 nap
szolgálatellátás**





Mélyiségi ellenőrzés

- A megye illetékességi területén 3 alkalommal, összesen 10 fő külföldi állampolgár elfogása,
 - 1 esetben embercsempészség miatt büntetőeljárás

- Csongrád-Csanád Megyei Rendőr-főkapitányság határőrizeti feladatainak támogatása:

2020. január 02- január 05. között 10 fő rendőr

- Bács-Kiskun Megyei Rendőr-főkapitányság határőrizeti feladatainak támogatása:

2020. szeptember 04.- 2020. december 31-ig 40 esetben 500 fő

**41 esetben 510 fő
rendőr
átrendelése,
1266 fő
feltartóztatása**



A világjárvány elleni védekezés kapcsán jelentkező új feladatok



Hatósági házi, illetve elektronikus karanténban lévő személyek száma:
21.314 fő

Összesen: **103.060** intézkedés



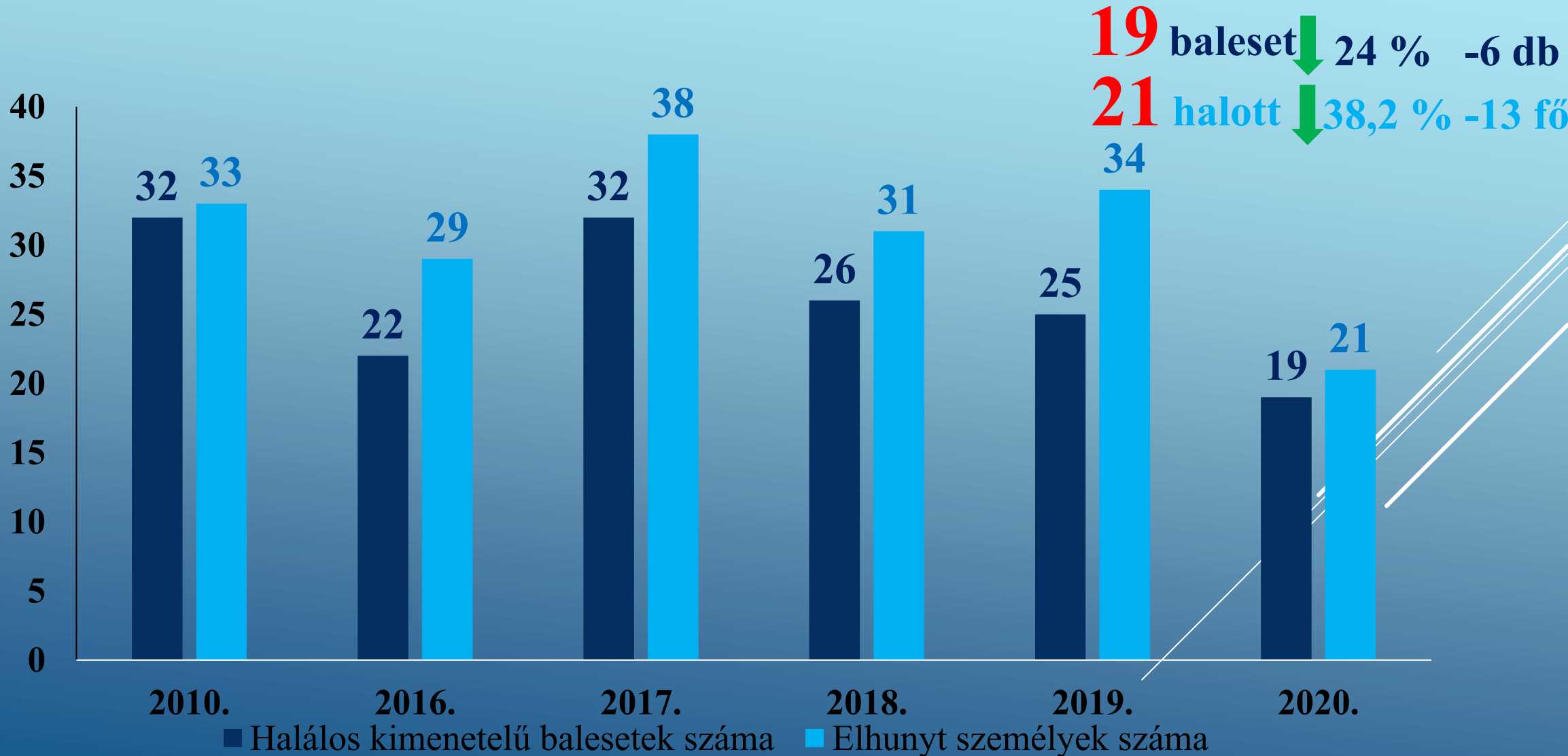
Figyelmeztetés: **291 db**

Helyszíni bírság: **1231 db**

Szabálysértési eljárásban: **868 fő marasztalása**



HALÁLOS KIMENETELŰ KÖZÚTI KÖZLEKEDÉSI BALESETEK ÉS AZ EZEK SORÁN MEGHALT SZEMÉLYEK SZÁMA

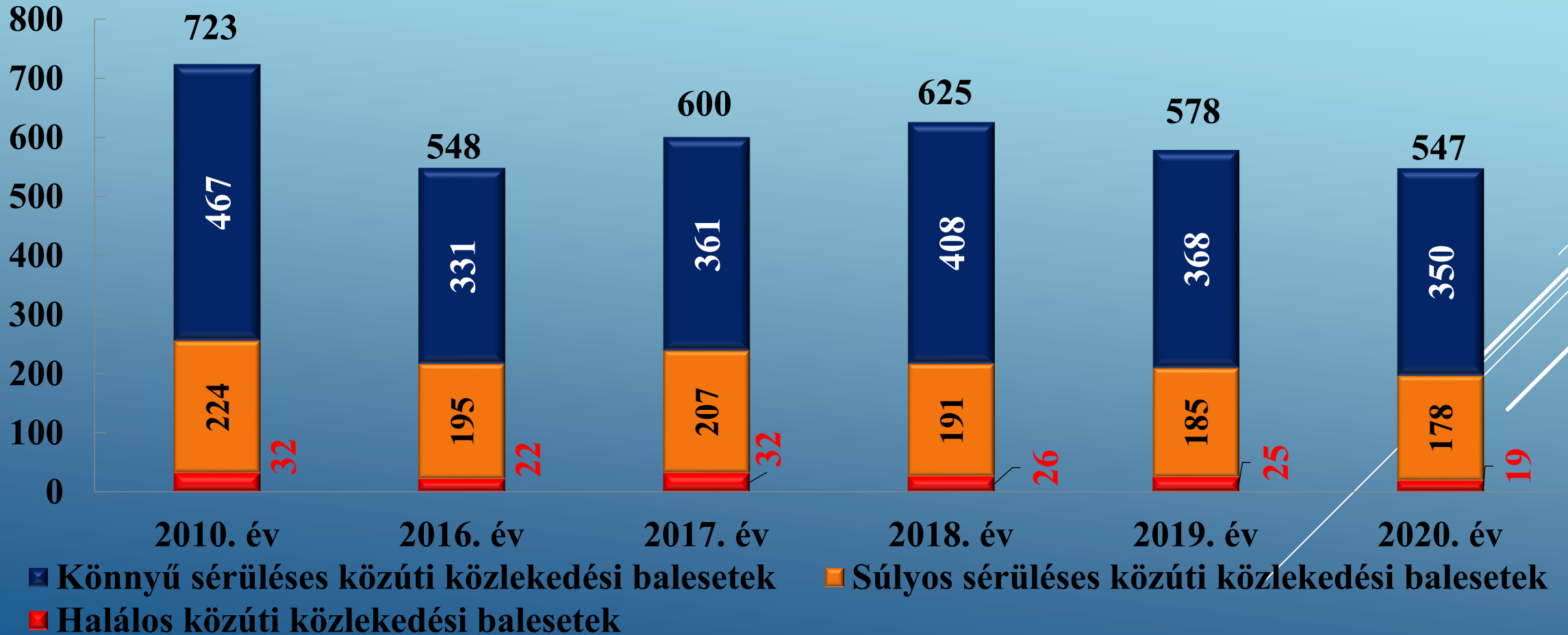






SZEMÉLYSÉRÜLÉSES BALESETEK MEGOSZTLÁSA

547 db

↓ 5,4 % -31 db





N 46°53,6865' E 020°16,1270' # 12
2020, 09, 08, R5620
16:43:37 No: 06031



Brinc



Látni és látszani



Nőnap

Közlekedik a család



TÖK-életes!



Tevékenység-irányítás



TIK-be érkező esetlapok száma: **26.675 db**

Átlagos küldési idő: **02:42 perc**

Átlagos kiérkezési idő: **13:54 perc**



Együttműködés Polgárőrség - Rendőrség




Közös szolgálat ellátás: 3545

Közterületi óraszám: 32597

Polgárőrség önálló szolgálatai: 14722

Közterületi óraszám (önálló): 127585

EGYÜTTMŰKÖDÉS



JÁSZ-NAGYKUN-SZOLNOK MEGYEI
KORMÁNYHIVATAL



JNSZ Megyei Védelmi Bizottság





CÉLKITŰZÉSEK

- 1. A Rendőrség külső és belső megítélésének javítása**
- 2. Magyarország külső határainak fokozott védelme**
- 3. A közbiztonság fenntartása a szervezeti működés hatékonyságának javításával**
- 4. A büntetőeljárások hatékony folytatása, a bűncselekményekből származó vagyon biztosítása**
- 5. Kiegyensúlyozott járványhelyzeti jogalkalmazási gyakorlat kialakítása**
- 6. A kiemelt rendezvények biztosítása új eljárásrendek és technikák alkalmazásával**

Köszönöm a megtisztelő figyelmet!



Jász-Nagykun-Szolnok Megyei Közgyűlés

30/2021. (VI.30.) számú határozata

**a KÖTIVIZIG vizek kártételei elleni védekezésre való felkészülésének aktuális helyzetéről
és feladatairól**

TÁJÉKOZTATÓ
A KÖTIVIZIG vizek kártételei elleni védekezésre való
felkészülésének aktuális helyzetéről és feladatairól
2021. június 14.

I. HIDROMETEOROLÓGIAI HELYZET

Csapadék

Igazgatóság

2021. januárban a 11 kiemelt csapadékmérő állomás adatai alapján az Igazgatóság területére átlagosan 34,9 mm volt hullott. Ez a csapadékmennyiség a sokéves havi átlag csapadékot (31,1 mm) 3,8 mm-el haladta meg, annak 112 %-a volt. A legtöbb csapadékot **Kunhegyesen** mérték 45,2 mm-t, amely a sokéves, január havi átlagcsapadék (30,6 mm) **148 %-a**. A legkevesebb csapadék **Jászberényben** esett, összesen 20,2 mm, ami a jászberényi csapadékmérő állomás sokéves január havi átlagcsapadékának (34,8 mm) az **58 %-a** volt.

Februárban a 11 kiemelt csapadékmérő állomás adatai alapján 40,2 mm vegyes halmazállapotú (hó és eső) csapadék esett az Igazgatóság területére. A sokéves februári átlagcsapadéknak (31,2 mm) a 129 %-a. Az csapadék nagy része február 7-11 között esett le. A mai napig a legtöbb csapadékot Jászkiséren mérték 52,2 mm-t, a sokéves jászkiséri februári átlagcsapadéknak (32,1 mm) a 163 %-a. A legkevesebb csapadék Szolnokon esett 28,6 mm, ami a sokéves szolnoki február havi átlagcsapadék (28,2 mm) a 101 %-a volt.

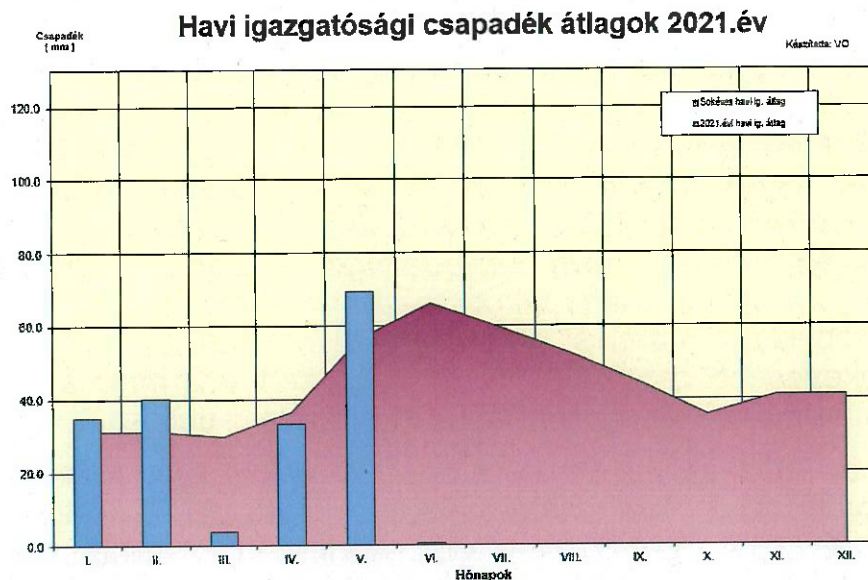
Márciusban a 11 kiemelt csapadékmérő állomás adatai alapján 4,0 mm csapadék esett az Igazgatóság területére. A sokéves, márciusi átlagcsapadéknak (29,9 mm) csupán a 13 %-a. **KÖTIVIZIG területére márciusban ilyen kevés csapadék két alkalommal 1974-ben és 2012-ben hullott. 2012-ben csak 1,2 mm, 1974-ben pedig az ez évivel megegyező 4,0 mm csapadékot észleltek márciusban.** A márciusban a legtöbb csapadékot Jászberényben mérték 6,5 mm-t, a sokéves jászberényi márciusi átlagcsapadéknak (30,9 mm) csupán a 21 %-a. A legkevesebb csapadék Mezőtúron esett 2,2 mm, ami a sokéves mezőtúri március havi átlagcsapadék (27,7 mm) csupán a 8 %-a volt.

Áprilisban az Igazgatóság területére a 11 kiemelt csapadékmérő állomás adatai alapján 33,2 mm átlagcsapadék esett. Ez a sokéves, áprilisi átlagcsapadék (36,4 mm) 91 %-a volt. Áprilisban a legtöbb csapadék egy nap alatt április 13-án esett Jászberényben 21,9 mm. Áprilisban is a legtöbb csapadékot szintén Jászberényben mérték 55,0 mm-t, a sokéves jászberényi áprilisi átlagcsapadéknak (36,0 mm) a 153 %-a. A legkevesebb csapadék Kunhegyesen esett 22,4 mm, ami a sokéves kunhegyesi április havi átlagcsapadék (36,1 mm) közel a fele, pontosan 61 %-a volt.

Májusban az Igazgatóság területére a 11 kiemelt csapadékmérő állomás adatai alapján 69,4 mm átlagcsapadék esett. Ez a sokéves, májusi átlagcsapadék (56,4 mm) 123 %-a volt. Májusban a legtöbb csapadék egy nap alatt május 24-én esett Szolnokon a Zagyva melletti állomáson 37,6 mm, de május 17-én a Villogón is 36,0 mm-t mértek. Ebben a hónapban a legtöbb csapadékot Jászberényben mérték 101,4 mm-t, amely a sokéves jászberényi májusi átlagcsapadék (58,1 mm) a 175 %-a volt. A legkevesebb csapadék Kunhegyesen esett 46,5 mm, ami a sokéves kunhegyesi május havi átlagcsapadék (52,2 mm) 89%-a volt.

Júniusban 9-ig a 11 kiemelt csapadékmérő állomás adatai alapján 0,6 mm csapadék esett az Igazgatóság területére. A sokéves júniusi átlagcsapadéknak (66,2 mm) csupán az 1 %-a, de hónap több mint 2/3-a hátra még van. A mai napig a legtöbb csapadékot Jászberényben mérték 4,9 mm-t, a sokéves jászberényi júniusi átlagcsapadéknak (69,3 mm) csupán a 7 %-a. Az Igazgatóság nagy részén még nem esett csapadék az eddig eltelt 10 napban.

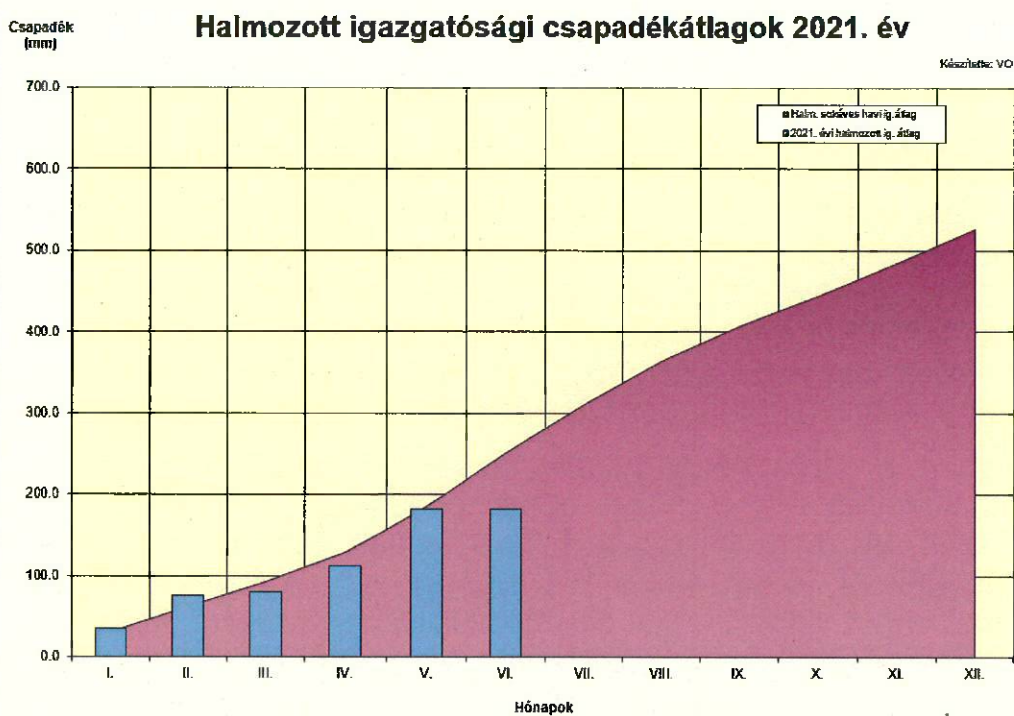
Összességében elmondható, hogy idén június 9-el bezárólag lehullott csapadék, 3 hónapban (januárban 112 %, februárban 129 % és májusban 123 %) haladta meg az adott havi átlagcsapadékot, márciusban és áprilisban pedig a sokéves átlag csapadék alatta maradt. A legtöbb eső májusban esett. A legkevesebb csapadék eddig márciusban esett 4,0 mm ez a sokéves március havi átlagcsapadéknak (29,9 mm) a 13 %-a. Júniusban 9-ig 0,6 mm csapadék esett, de még a hónap 2/3-a hátra van.



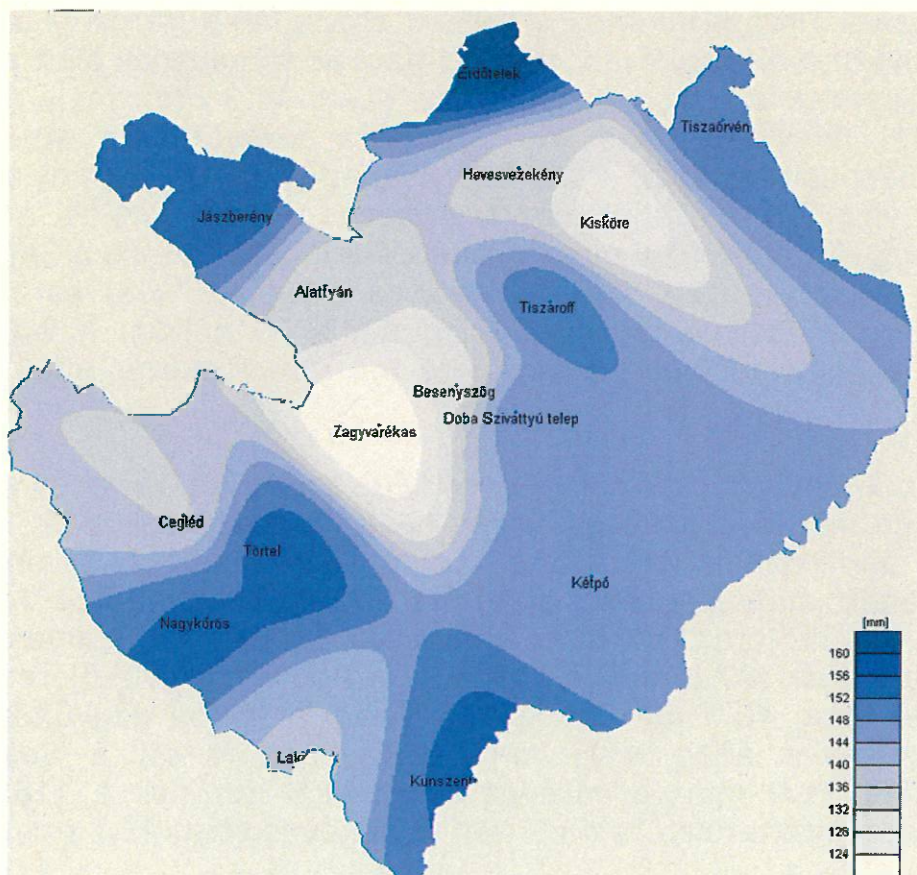
Halmazott csapadékösszeget vizsgálva január 1-től **június 9-ig** terjedő időszakban az igazgatóság területén, a sokévi átlaghoz (251,1 mm) képest 68,8 mm csapadék hiányunk van.

Ez azt jelenti, hogy a 11 kiemelt csapadékmérő állomás adatai alapján igazgatóságunk területére január 1-től június 9-ig 182,4 mm csapadék

hullott, amely a sokéves, január-június havi átlagcsapadék (251,1 mm) 72 %-a volt.



2021. január 1.- 2021. június 9. csapadékeloszlás az OMSZ csapadékmérő állomásai alapján



Vízgyűjtők

Januárban a Tisza vízgyűjtőjére leesett csapadék mennyisége csak a Zagyva-Tarna rendszerben nem érte el a sokéves január havi átlagot, az összes többi vízgyűjtőn meghaladta ezt az értéket. A legtöbb csapadék a Bodrog vízgyűjtőjére hullott, területi átlagban 99,0 mm, ez a sokéves átlagnak több mint kétszerese, annak 215 %-a. A Felső-Tisza vízgyűjtőjére 90,8 mm (a sokéves átlag 137 %-a), a Kőrösök vízgyűjtőjére 57,8 mm a (sokéves átlag 162 %-a), a Szamos-Kraszna vízgyűjtőjére 55,0 mm (a sokéves átlag 151%-a), a Sajó-Hernád vízgyűjtő területére 50,2 mm (a sokéves átlag 188 %-a), a Maros vízgyűjtőjére 45,8 mm (sokéves átlag 172 %-a) esett. A legkevesebb csapadékot a Zagyva-Tarna vízgyűjtő területén mérték 24,2 mm-ert, a sokéves területi átlagcsapadéknak 80 %-át.

Februárban a Tisza vízgyűjtőjére leesett csapadék minden vízgyűjtőn elérte a sokéves február havi átlagcsapadékot. A legtöbb csapadék a Felső-Tiszán esett le 118,2 mm a sokéves február havi Felső-Tiszai átlagcsapadéknak (63,5 mm) a 186 %-a, A Bodrog vízgyűjtőjére 83,9 mm a (sokéves átlag 183 %-a), a Szamos-Kraszna vízgyűjtőjére 59,2 mm (a sokéves átlag 34%-a), a Sajó-Hernád vízgyűjtő területére 49,8 mm (a sokéves átlag 163 %-a), a Zagyva-Tarna vízgyűjtőjére 44,9 mm (sokéves átlag 130 %-a), a Kőrösök vízgyűjtőjére 41,4 mm (sokéves átlag 115 %-a) esett. A legkevesebb csapadék a Maros vízgyűjtőjére 32,0 mm (sokéves átlag 117 %-a) esett le.

Márciusban a Tisza vízgyűjtőjére leesett csapadék a Maros és a Szamos-Kraszna kivételével a sokéves, március havi átlagcsapadék alatt maradt. A legtöbb csapadék a Maros vízgyűjtőjére esett 44,3 mm, mely a sokéves átlag (32,6 mm) 136 %-a. A Felső-Tisza vízgyűjtőjére 40,6 mm, a sokéves március havi Felső-Tiszai átlagcsapadéknak (66,5 mm) a 67 %-a, a Bodrog vízgyűjtőjére 26,5 mm a (sokéves átlag 63 %-a), a Szamos-Kraszna vízgyűjtőjére 40,1 mm (a sokéves átlag 104 %-a), a Sajó-Hernád vízgyűjtő területére 12,9 mm (a sokéves átlag 41 %-a) és a Kőrösök vízgyűjtőjére 25,3 mm (sokéves átlag 62 %-a) hullott. A legkevesebb csapadék a Zagyva-Tarna vízgyűjtőjére 5,4 mm (sokéves átlag 16 %-a) esett le.

Áprilisban a lehullott csapadék mennyisége a Zagyva-Tarna és a Kőrösök vízgyűjtőjén maradt a sokéves, április havi átlagcsapadék alatt. A legtöbb csapadék áprilisban a Felső-Tisza vízgyűjtőjére esett 82,9 mm területi átlagcsapadék, mely a sokéves átlag (61,4 mm) 135 %-a volt. A Szamos-Kraszna vízgyűjtőjére 70,7 mm, a sokéves április havi Szamos-Krasznai átlagcsapadéknak (47,5 mm) a 149 %-a, a Bodrog vízgyűjtőjére 65,4 mm a (sokéves átlag 48,0 mm-nek a 136 %-a), a Maros vízgyűjtőjére 53,2 mm a (sokéves átlag 44,5 mm-nek a 120 %-a), a Sajó-Hernád vízgyűjtőjére 51,9 mm (a sokéves átlag 44,8 mm-nek a 116 %-a), a Kőrösök vízgyűjtő területére 43,8 mm (a sokéves átlag 48,2 mm-nek a 91

%-a) hullott. A legkevesebb csapadék a Zagyva-Tarna vízgyűjtőjére 36,6 mm (sokéves átlag 42,1 mm-nek a 87 %-a) esett le.

Májusban a lehullott csapadék mennyisége minden vízgyűjtőn meghaladta a sokéves, május havi átlagcsapadékot 3-40 %-al. A legtöbb csapadék májusban a Felső-Tisza vízgyűjtőjére esett 127,1 mm területi átlagcsapadék, mely a sokéves átlag (90,8 mm) 140 %-a volt. A Szamos-Kraszna vízgyűjtőjére 92,6 mm, a sokéves május havi átlagcsapadéknak (71,3 mm) a 130 %-a, a Sajó-Hernád vízgyűjtőjére 91,6 mm (a sokéves átlag 76,7 mm-nek a 119 %-a), a Maros vízgyűjtőjére 86,7 mm a (sokéves átlag 67,1 mm-nek a 129 %-a), a Bodrog vízgyűjtőjére 82,5 mm a (sokéves átlag 77,5 mm-nek a 106 %-a), a Körösök vízgyűjtő területére 80,1 mm (a sokéves átlag 69,8 mm-nek a 115 %-a) hullott. A legkevesebb csapadék a Zagyva-Tarna vízgyűjtőjére 70,4 mm (sokéves átlag 68,6 mm-nek a 103 %-a) esett le.

Június 9-ig a Tisza vízgyűjtőjére leesett csapadék minden vízgyűjtőn jóval a sokéves június havi átlagcsapadék alatt maradt. A legtöbb csapadék a Felső-Tiszán esett le 10,9 mm a sokéves június havi Felső-Tiszai átlagcsapadéknak (99,3 mm) a 11 %-a, A Bodrog vízgyűjtőjére 3,9 mm a (sokéves átlag 5 %-a), a Szamos-Kraszna vízgyűjtőjére 5,7 mm (a sokéves átlag 6 %-a), a Sajó-Hernád vízgyűjtő területére 6,7 mm (a sokéves átlag 8 %-a), a Zagyva-Tarna vízgyűjtőjére 2,9 mm (sokéves átlag 4 %-a) és a Maros vízgyűjtőjére 7,6 mm (sokéves átlag 9 %-a) esett. A legkevesebb csapadék a Körösök vízgyűjtőjére 2,1 mm (sokéves átlag 2 %-a) esett le.

2021. május végéig a Tisza folyó és részvízgyűjtőire lehullott halmozott csapadékról elmondható, hogy a Zagyva-Tarna vízgyűjtő kivételével mindenhol meghaladta az I-V havi sokéves értéket.

A Marosra (271,5 mm), a Sajó-Hernádra (256,4 mm), a Körösökre (253,9 mm), a Szamos-Kraszánára (322,7 mm), a Bodrogra (357,8 mm) és a Felső-Tiszára (466,1 mm) a sokéves I-V havi átlagcsapadéknak több mint a 100 %-a 110 - 142 %-a esett. A Zagyva-Tarnára (181,5 mm), mely a sokéves adott vízgyűjtő I-V havi átlagcsapadéknak a 88 %-a. A legtöbb csapadék területi átlagban május végéig a Felső-Tiszán esett 466,1 mm a sokéves I-V havi Felső-Tiszai területi átlagcsapadéknak (348,5 mm) a 134 %-a. A legkevesebb csapadék a Zagyva-Tarna vízgyűjtőjén hullott, értéke 181,5 mm, amely sokéves I-V havi Zagyva-Tarnai területi átlagcsapadék (210,0 mm) 86 %-a volt.

Hőmérséklet:

2021. januárban a napi maximális hőmérséklet 6 nap volt negatív tartományban -0,4 °C és -2,7 °C között, a hónap többi napján pozitív napi maximális hőmérsékletet regisztráltak. A napi minimális hőmérséklet 19 nap volt negatív tartományban, -0,1 °C és -9,4 °C között változott. Januárban a napi átlaghőmérséklet -6,1 °C és 9,1 °C között ingadozott. A

januári átlag hőmérséklet 1,5 °C volt, a sokéves, január havi átlag hőmérsékletet (-1,2 °C) 2,7 °C-al haladta meg. A maximális hőmérsékletet január 20-án észleltük 11,5 °C-al, ez a sokéves január havi maximumtól (16,9 °C) 5,4 °C-al maradt el. A minimális hőmérsékletet -9,4 °C január 16 -án észlelték, ez az érték a sokéves januári minimális hőmérséklettől (-24,8 °C) 15,4 °C-al maradt el.

Februárban a napi maximális hőmérséklet már csak 2 nap volt negatív tartományban 12 és 13-án. -4,1 °C illetve -2,2 °C volt. A napi minimális hőmérséklet 19 nap volt 0 °C alatt, -0,1 °C és -13,1 °C között ingadozott. Februárban a napi átlaghőmérséklet 2,7 °C volt, a sokéves februári havi átlag hőmérséklet (0,9 °C) felett voltunk 1,8 °C-al. A maximális hőmérsékletet február 26-án észleltük 20,3 °C-al, ez a sokéves február havi maximummal (20,3 °C) pontosan megegyezik. A minimális hőmérsékletet -13,1 °C február 13 -án észlelték, ez az érték a sokéves februári minimális hőmérséklettől (-24,1 °C) kerekén 11 °C-al maradt el.

Márciusban a napi maximális hőmérséklet már minden nap pozitív tartományban volt. A napi minimális hőmérséklet 17 nap során volt 0 °C alatt, -6,6 °C és -0,1 °C között ingadozott. Márciusban a napi átlaghőmérséklet 5,9 °C volt, a sokéves márciusi havi átlag hőmérséklet (5,7 °C) felett mérték 0,2 °C-al. A legmelegebb hőmérsékletet márciusban 31-én észleltük 19,3 °C-al, ez a sokéves márciusi havi maximumtól (26,0 °C) 6,7 °C-al marad el. A minimális hőmérsékletet -6,6 °C március 11-én észlelték, ez az érték a sokéves márciusi minimális hőmérséklettől (-15,8 °C) kerekén 9,2 °C-al maradt el.

Áprilisban napi minimális hőmérséklet a hónap közepén 5 nap során volt negatív hőmérséklet tartományban, ekkor értéke -2,6 °C és -1,4 °C között ingadozott. Áprilisban a napi átlaghőmérséklet kerekén 9,0 °C volt, a sokéves április havi átlag hőmérséklet (11,4 °C) alatt voltunk 2,4 °C-al. **Átlaghőmérsékletet vizsgálva** az észlelés kezdete 1963. óta a leghidegebb április 1997-ben volt 7,7 °C-al, a következő 1982-ben 8,2 °C-al, majd a harmadik 1980-ban 8,5 °C-al, és **az idei április a 9,0 °C-al a negyedik helyen van.**

A maximális hőmérsékletet áprilisban 1-én észleltük 23,9 °C-al, ez a sokéves április havi maximumtól (29,9 °C) 6,0 °C-al marad el. A minimális hőmérsékletet -3,7 °C április 9 -én észlelték, ez az érték a sokéves áprilisi minimális hőmérséklettől (-5,3 °C) 1,6 °C-al maradt el. Havi minimális hőmérsékletet vizsgálva az észlelés kezdete 1963. óta a leghidegebb április 1997-ben volt -5,3 °C-al, a következő 2020-ban -5,2 °C-al, a harmadik 2012-ben -4,3 °C-al, a negyedik 1978-ban -4,0 °C-al és az ötödik helyen áll az idei 2021. április -3,7 °C-al.

Májusban napi minimális hőmérséklet 9-én volt 2,9 °C-al, ez az érték a sokéves májusi minimális hőmérséklettől (0,1°C) 2,8 °C-al maradt el.. Az átlaghőmérséklet 14,6 °C volt, a sokéves május április havi átlag hőmérséklet (16,6 °C) alatt voltunk kerekén 2,0 °C-al.

A maximális hőmérsékletet május 11-én észleltük 28,0 °C-al, ez a sokéves május havi maximumtól (amely 34,0 °C volt) 6,0 °C-al marad el.

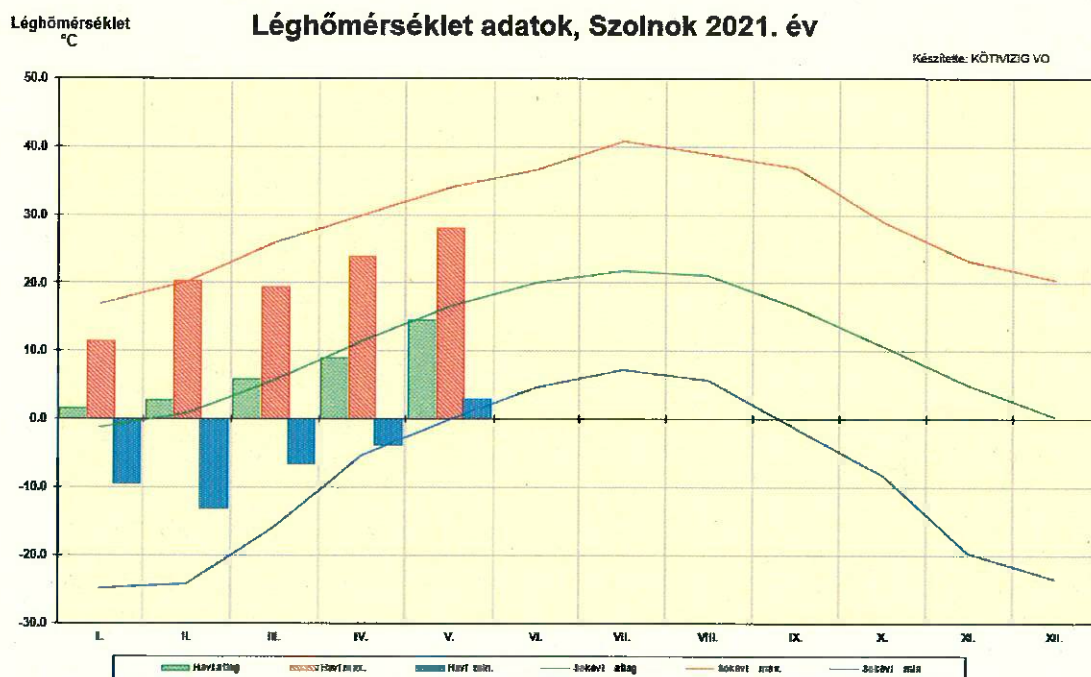
Júniusban 9-ig a napi átlaghőmérséklet 19,1 °C volt, a sokéves júniusi havi átlag hőmérséklet (20,1 °C) alatt voltunk 1,0 °C-al. A maximális hőmérsékletet júniusban 9-én észleltük 29,1 °C-al, ez a sokéves júniusi havi maximumtól (36,7 °C) 7,6 °C-al marad el. A minimális hőmérsékletet 7,7 °C június 11 -én észlelték, ez az érték a sokéves júniusi minimális hőmérséklettől (4,7 °C) 3,0 °C-al több.

Június 9-ig vizsgálva az évet a havi maximumok estében januárban a sokéves havi maximum alatt maradtunk 5,4 °C-al. **Februárban mért maximum pontosan megegyezik a sokéves, februári maximális hőmérséklettel 20,3 °C-al**, amelyet február 26-án észlelték. Márciusban, áprilisban és májusban a sokéves havi maximum alatt voltunk 6,7; 6,0 illetve 6,0 °C - al.

Június 9-ig végéig a havi átlag hőmérsékletek a sokéves adott havi átlaghőmérsékletek felett voltak januárban és februárban és márciusban is 2,8, 1,8 illetve 0,2 °C-al, áprilisban és májusban alatta voltunk 2,5 illetve 2,0 °C-al.

A havi minimális hőmérséklet nem érte el a sokéves adott havi minimális hőmérsékletet június 9-ig, áprilisban közelítettük meg legjobban az adott havi sokéves minimális hőmérsékletet (-5,3 °C) 1,6 °C-al.

Június 9-ig a leghidegebb nap február 13-án volt -13,1 °C, a sokéveshez viszonyítva ez 11,0 °C -al magasabb a február sokéves minimum hőmérsékleténél, ami -24,1 °C. A legmelegebb nap június 9-én volt 29,1 °C-al, a sokéves június havi maximumtól (36,7 °C) 7,6 °C-al marad el.



Januárban a fagyos napok száma 19 nap volt ez a sokéves, január havi fagyos nap (24 nap) száma alatt maradt 5 nappal. A téli napok száma pedig 6 nap volt, ami 5 nappal kevesebb, mint a sokéves téli napok száma (11 nap). Zord napunk januárban nem volt, ezzel szemben a sokéves zord nap száma 3 nap.

Februárban a fagyos napok száma 19 nap volt ez a sokéves, február havi fagyos nap (19 nap) száma alatt maradt csak 1 nappal. A téli napok száma pedig 2 nap volt, ami 3 nappal kevesebb, mint a sokéves téli napok száma (5 nap). Zord napunk februárban 1 nap volt, a sokévesfebruári zord nap száma 2 nap.

Márciusban a fagyos napok száma 17 nap volt ez a sokéves, márciusi havi fagyos nap (11 nap) számát meghaladta 6 nappal. A téli nap pedig nem volt, a sokéves téli napok száma márciusban 1 nap. Zord nap márciusban már nem szokott lenni.

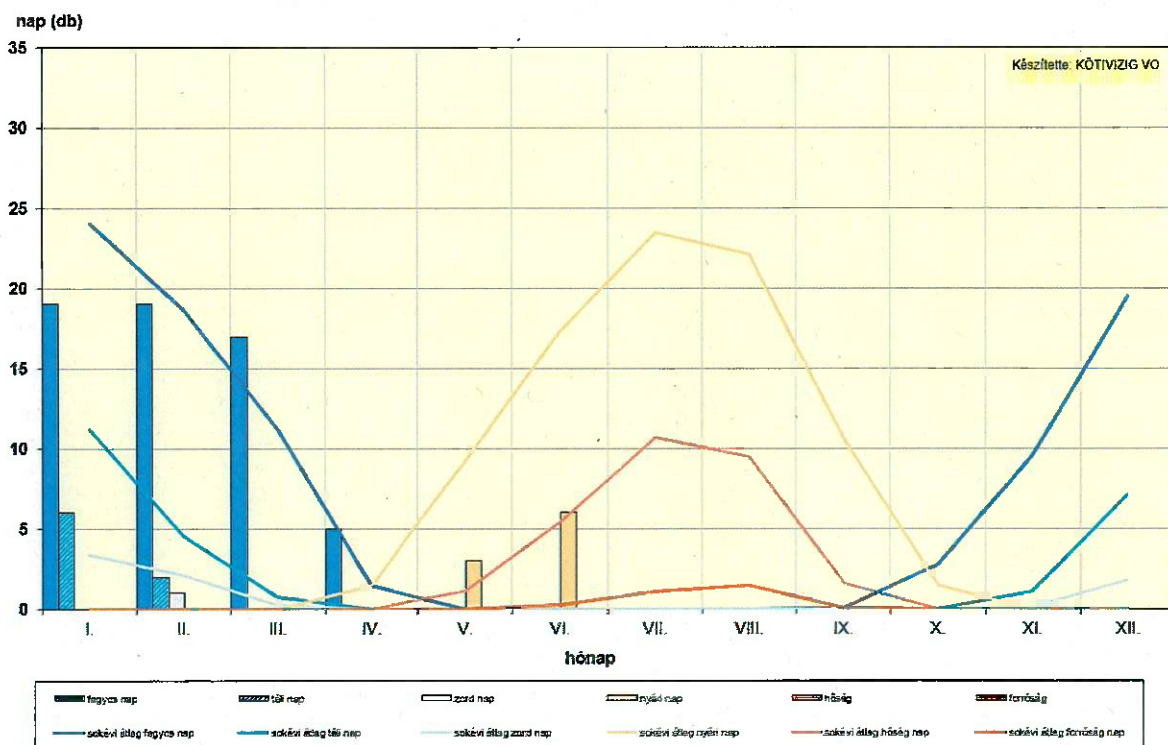
Áprilisban a fagyos napok száma 5 nap volt ez a sokéves, áprilisi havi fagyos nap (1 nap) számát meghaladta 4 nappal. **Téli napokat vizsgálva április hónapban az észlelés kezdete 1963. óta** 1997-ben volt 8 téli nap, 1969-ben és 1995-ben 6 nap és a **harmadik helyen 2003-ban, 2015-ben, 2020-ban és 2021-ben 5-5 téli nap volt.**

Nyári nap pedig nem volt, a sokéves nyári napok száma áprilisban 1 nap.

Májusban a nyári napok száma 3 nap volt ez a sokéves, május havi nyári nap (9 nap) száma alatt maradt 6 nappal. A sokéves hőség napok száma májusban 1 nap, viszont 2021 májusában nem volt hőség napunk.

Júniusban 9-ig a nyári napok száma 6 nap volt ez a sokéves, június havi nyári nap (17 nap) száma alatt maradt 11 nappal. A sokéves hőség napok száma júniusban 5 nap, viszont 2021 júniusában 9-ig nem volt hőség napunk, de még a hónapból hátra van 20 nap.

Fagyos, téli, zord, nyári, hőség, forróság napok Szolnok 2021. év



- ¹ Fagyos nap: napi minimum léghőmérséklet kisebb 0 °C-nál
- ¹ Téli nap: napi maximum léghőmérséklet kisebb 0 °C-nál
- ¹ Zord nap: napi minimum léghőmérséklet kisebb -10 °C-nál
- ¹ Nyári nap: napi maximum léghőmérséklet nagyobb 25 °C-nál
- ¹ Hőség nap: napi maximum léghőmérséklet nagyobb 30 °C-nál
- ¹ Forró nap: napi maximum léghőmérséklet nagyobb 35 °C-nál

Napsütéses órák száma:

Januárban 79,8 órán át sütött a nap, amely 20,5 órával volt több, mint a sokéves januári napsütéses órák száma 59,3 óra. 7 nap volt, amikor egyáltalán nem volt látható a nap januárban. A legtöbb órát január 27-én sütött a nap, összesen 6,7 órát.

Februárban 112,2 órán át sütött a nap, amely 21 órával volt több, mint a sokéves februári napsütéses órák száma 91,2 óra. 11 nap volt, amikor egyáltalán nem sütött a nap februárban. A legtöbb órát február 28-án sütött a nap, összesen 9,1 órát.

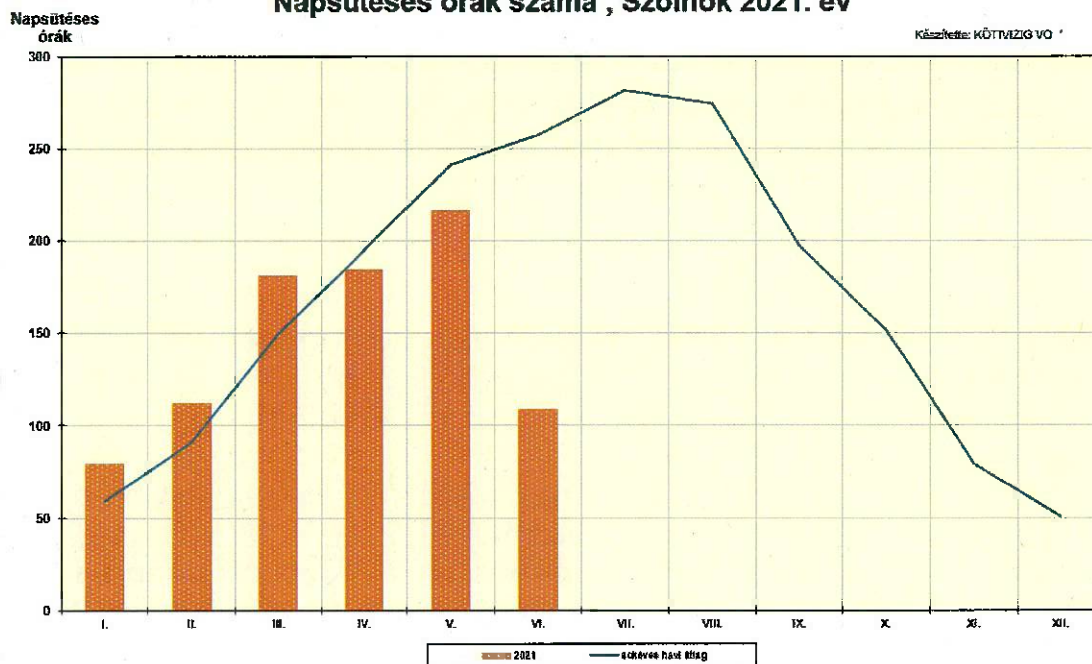
Márciusban 181,3 órán át sütött a nap, amely 31,1 órával volt több, mint a sokéves márciusi napsütéses órák száma 150,2 óra. Márciusban 3 nap volt, amikor egyáltalán nem sütött a nap. A legtöbb órát március 21-én sütött a nap, összesen 10,9 órát.

Áprilisban 184,3 órán át sütött a nap, amely 10,1 órával volt kevesebb, mint a sokéves áprilisi napsütéses órák száma 194,4 óra. Áprilisban 5 nap volt, amikor egyáltalán nem sütött a nap. A legtöbb órát április 24-én sütött a nap, összesen 12,0 órát.

Májusban 216,6 órán át sütött a nap, amely 24,4 órával volt kevesebb, mint a sokéves májusi napsütéses órák száma 241,0 óra. Májusban 3 nap volt, amikor egyáltalán nem sütött a nap. A legtöbb órát május 9-én sütött a nap, összesen 13,0 órát.

Júniusban 9-ig 108,6 órán át sütött a nap, amely 148,9 órával volt kevesebb, mint a sokéves júniusi napsütéses órák száma 257,5 óra, de még júniusból hátra van 20 nap. Júniusban eddig nem volt olyan nap, amikor egyáltalán nem sütött a nap. Eddig a legtöbb órát június 6 és 7-én sütött a nap, mindkét nap 12,9 órát.

Napsütéses órák száma , Szolnok 2021. év



Folyók vízjárása:

Tisza:

Januárban a Tiszán két kisebb árhullám vonult le. Az első árhullám január 11-én Kisköre-alsónál 488 cm-el Szolnoknál 494 cm-el tetőzött. A második árhullám január 30-án Kisköre-alsónál 464 cm-el, Szolnoknál 465 cm-el érte el a maximumát.

Januárban Tiszafüredi vízmércén a vízállás 454 és 541 cm között ingadozott. Kisköre-alsónál a maximális vízállás 488 cm január 11-én, a legkisebb vízállás -43 cm, január 22-én volt. Szolnokon a maximális vízállás 465cm, január 30-án, a legkisebb vízállás 82 cm január 23-án volt.

Február elején folytatódott a csapadékos időjárás. A jelentős mennyiségű csapadék és a felmelegedés következtében kialakult hóolvasás hatására a Tiszán és a mellékfolyókon árvízvédelmi fokozatot meghaladó vízállások alakultak ki.

Az árhullám Tiszafürednél 692 cm-el 40 órán (február 19. 1:00 –február 21. 2:00 között), Kisköre-alsónál 27 órán (február 22. 7:00 – február 23. 9:00 között) 758 cm-en, Szolnoknál 760 cm-el 14 órán (február 24. 19:00 – február 25. 2:00 között) keresztül tetőzött.

Februárban Tiszafüredi vízmércén a vízállás 511 és 692 cm között ingadozott. Kisköre-alsónál a maximális vízállás 758 cm, a legkisebb vízállás 388 cm, február 2-án volt. Szolnokon a maximális vízállás 760 cm, a legkisebb vízállás 426 cm február 3-án volt.

Március elején tovább folytatódott a Tisza apadása, a Kiskörei Vízlépcsőnél a duzzasztást március 1-én 9:00-kor a Kisköre-felső vízmércén mért 690 cm-es vízállásnál megkezdték, így az apadás üteme

felgyorsult az I fokú (600 cm) árvízvédelmi készültség megszüntetését március 4-én 11 órákkor érte el a vízállás.

Március 11-16 között a Felső-Tiszán és Szamos-Krasznán 6 nap alatt területi átlagban 27,9 illetve 28,7 mm csapadékot mértek ennek következtében a Tiszán kisebb vízszintemelkedés volt tapasztalható. Kisköre-alsónál március 21-én 377 cm-el és Szolnoknál szintén március 21-én 395 cm-el tetőzött a vízállás.

Márciusban Tiszafüredi vízmércén a vízállás 528 és 602 cm között ingadozott. Kisköre-alsónál a maximális vízállás 690 cm március 1-én, a legkisebb vízállás 88 cm, március 30-án volt. Szolnokon a maximális vízállás 722 cm március 1-én, a legkisebb vízállás 132 cm március 31-én volt.

Április elején a Felső-Tiszán és a Szamos-Krasznán területi átlagban lehullott 12,7 mm illetve 18,7 mm csapadék hatására a felső Tiszán árhullám indult el, mely Tiszafürednél április 6-án 572 cm-el, Kisköre-alsónál 369 cm-el és Szolnoknál április 7-én 367 cm-el tetőzött, az apadás nem tartott sokáig, mert április 13-a környékén ismét kisebb-nagyobb csapadék hullott a Felső-Tisza vízgyűjtőjére, melynek hatására hasonló árhullám indult el, mint az előző. Tiszafürednél április 20-án 589 cm-el, Kisköre-alsónál 318 cm-el és Szolnokon 21-én 338 cm-el tetőzött a Tisza vízállása. Éppen csak apadni kezdett a folyó, de ismét lehullott kisebb csapadék miatt ismételen áradni kezdett, mely április 27-én Tiszafürednél 599 cm-el, Kisköre-alsónál 379 cm-el és Szolnoknál 390 cm-es vízállással tetőzött.

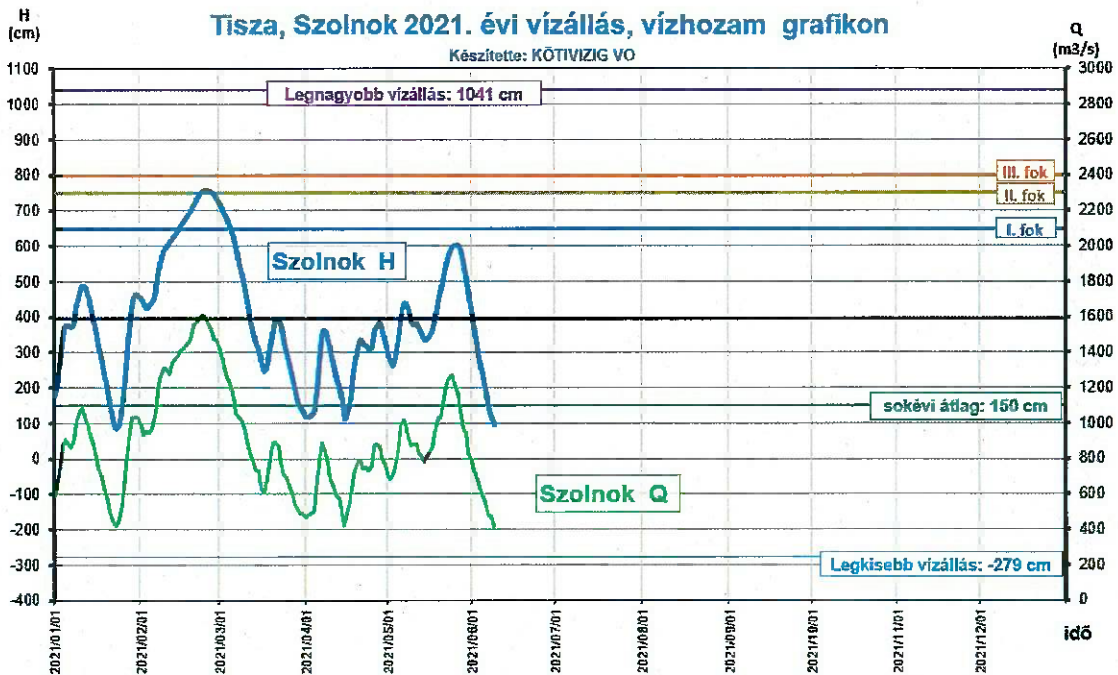
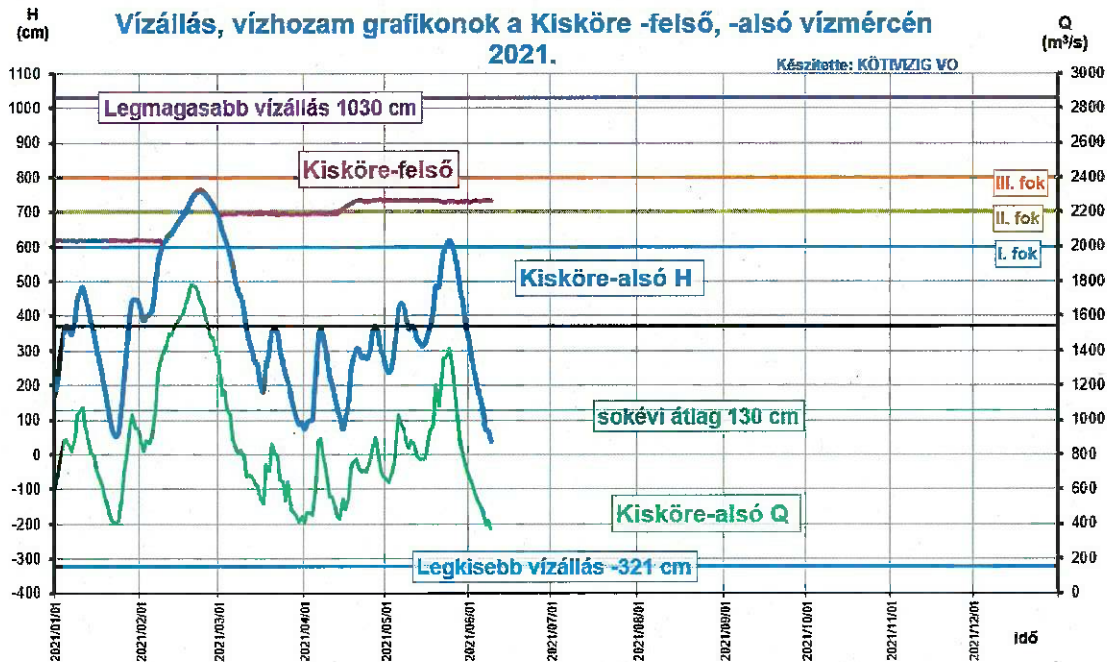
Áprilisban Tiszafüredi vízmércén a vízállás 527 és 599 cm között ingadozott. Kisköre-alsónál a maximális vízállás 379 cm április 27-én, a legkisebb vízállás 73 cm, április 1-én volt. Szolnokon a maximális vízállás 390 cm április 27-én, a legkisebb vízállás 119 cm április 2-án volt.

Április végén és **május** elején a Felső-Tiszán 5 nap alatt 30,1 mm, míg a Bodrog vízgyűjtőjére 23,3 mm csapadék hullott. A lehullott csapadék hatására a Tiszán árhullám indult el, mely Tiszafürednél május 6-án 614 cm-el, Kisköre-alsónál május 7-én 447 cm-el és Szolnoknál május 8-án 441 cm-el tetőzött. Az apadás nem tartott sokáig, mert május 12-18 között a Sajó-Hernádon 60,6 mm, a Felső-Tiszán 44,9 mm, a Szamos-Krasznán 43,5 mm, a Bodrogon 42,3 mm, míg a Körösök vízrendszerében 40,2 mm csapadék hullott. A lehullott csapadék hatására újabb árhullám indult el, mely a Közép-Tiszára közepes mederteltség mellett érkezett, így kissé meghaladtuk, illetve megközelítettük az I. fokú árvízvédelmi készültségi szintet. Tiszafürednél május 24-én 654 cm-el (I. fok 650 cm), Kisköre-alsónál május 25-én 622 cm-el (I. fok 600 cm) és Szolnoknál május 26-án 606 cm-el tetőzött az árhullám (I. fok 650 cm).

Májusban a Tiszafüredi vízmércén a vízállás 577 és 654 cm között ingadozott. Kisköre-alsónál a maximális vízállás 622 cm május 25-én, a legkisebb vízállás 238 cm, május 2-án volt. Szolnokon a maximális vízállás 606 cm május 26-án, a legkisebb vízállás 265 cm május 3-án volt.

Június elején tovább folytatódott a Tisza apadása, a Tisza vízgyűjtőjén. Júniusban 10-ig a Tiszafüredi vízmércén a vízállás 555 és 578 cm között ingadozott. Kisköre-alsónál a maximális vízállás 326 cm június 1-én, a legkisebb vízállás 38 cm, június 9-én volt. Szolnokon a maximális vízállás 406 cm, június 1-én, a legkisebb vízállás 79 cm június 9-én volt.

A Tisza, Kisköre és Szolnok vízmércéken 2021. évben regisztrált vízállásokat az alábbi grafikonok szemléltetik:



Zagyva:

Januárban a Zagyván kisebb vízszintingadozásokat figyelhattunk meg. A Zagyván Jászteleknél az átlagos vízállás 163 cm (sokéves átlag vízállás 146 cm) a sokéveshez viszonyítva azt meghaladta 17 cm-el, az átlagos vízhozam 5,88 m³/s volt. A maximális vízállás 242 cm január 2-án, a minimális vízállás 131 cm január 20-án volt.

Februárban a Zagyva-Tarna vízrendszerben lehullott vegyes halmazállapotú csapadék hatására árhullám vonult le, mely Jászteleknél meghaladta a II. fokú 450 cm-es vízállást február 12-én 11-13 óra között tetőzött 463 cm-el.

A Zagyván Jászteleknél az átlagos vízállás 260 cm (sokéves átlag vízállás 146 cm) a sokéveshez viszonyítva azt meghaladta 54 cm-el, az átlagos vízhozam 16,04 m³/s volt. A maximális vízállás 463 cm február 12-én, a minimális vízállás 161 cm február 1-én volt.

Márciusban a Zagyván végig mérsékelt ütemű apadás figyelhető meg a jásztelki szelvényben. Márciusban a folyó havi átlagos vízállása 156 cm volt, amely a sokéves átlagos vízálláshoz (146 cm) közeli mederteltséget jelent. Márciusban az átlagos vízhozam 5,44 m³/s volt. A maximális vízállás 210 cm március 1-én, a minimális vízállás 137 cm március 31-én volt.

Április 13-án a Zagyva-Tarna vízgyűjtőjére lehullott csapadék hatására a Zagyván kisebb vízszintemelkedés volt megfigyelhető. Áprilisban a folyó havi átlagos vízállása 149 cm volt, amely a sokéves átlagos vízálláshoz (146 cm) közeli mederteltséget jelent. Áprilisban az átlagos vízhozam 4,92 m³/s volt. A maximális vízállás 178 cm április 16-án, a minimális vízállás 130 cm április 13-án volt.

Május elején a Zagyván kisebb vízszintingadozások voltak megfigyelhetők. A Zagyva-Tarna vízrendszerben május 17-én területi átlagban 17,5 mm csapadék hullott, ami mindkét ágon árhullám kialakulását eredményezte, az árhullám Jászteleknél május 21-én éjszaka tetőzött 241 cm-es vízállással. Májusban a folyó havi átlagos vízállása 170 cm volt, amely a sokéves átlagos vízállásnál (146 cm) magasabb mederteltséget jelent. Májusban az átlagos vízhozam 4,08 m³/s volt. A maximális vízállás 241 cm május 21-én, a minimális vízállás 138 cm május 7-én volt.

Júniusban a Zagyva Jásztelek szelvényében folytatódott az apadás kisebb (pár cm-es) vízszintingadozások figyelhetők meg.

A Zagyva jásztelki szelvényében mért vízállások és vízhozamok alakulását az alábbi grafikon szemléltetjük:

II. ÁRVÍZ ELLENI FELKÉSZÜLÉS AKTUÁLIS HELYZETE, FELADATAI

Árvízvédelmi művek állapota:

A KÖTIVIZIG területén az ár- és belvízvédelmi művek 2020. évi bizottsági felülvizsgálata június 17.- november 6. között került lebonyolításra, a kiértékelő értekezlet november 12.-én lett megtartva (online).

A KÖTIVIZIG területén közvetlen védbiztonságot veszélyeztető hiányosság nincs, az árvízvédelmi létesítmények a lehetőségekhez mérten ápoltak és karbantartottak, az őrtelepek, szertárak rendezettek, az őrszemélyzet felkészültsége megfelelő, az árvízvédelmi szertárakban az előírás szerinti (a védekezés indításához szükséges) védelmi anyag készlet rendelkezésre áll. Az árvízvédelmi művek és tartozékok tekintetében a rendelkezésre álló források függvényében a lehető legjobb állapot elérése a cél.

Igazgatóságunk védtöltésein a gyom- és özönnövények terjedése folyamatos. A gépekkel történő kaszáláson kívül 2020. évben is igénybe vettük a közfoglalkoztatott dolgozók munkáját. Az árvízvédelmi töltések gyeptakaróját a legtöbb helyen 1-2 alkalommal tudjuk lekaszálni. A felülvetés, pótlás, fogasolás, műtrágyázás és a vegyszeres gyomirtás nem megfelelő gyakorisága miatt a gyeptakaró állapota folyamatosan romlik. Az özönnövények között a gyalogakác térnyerése a legszembetűnőbb.

A fővédvonalat keresztező műtárgyak tekintetében a védbiztonság összességében kielégítő, azonban azok jelentős része kisebb-nagyobb javítási munkát igényel. Jellemző, hogy általában csak az állagmegőrző karbantartást, illetve a legszükségesebb javításokat tudjuk elvégezni a rendelkezésre álló forrásból.

Problémát jelent az egyre növekvő forgalom a töltéskoronákon, előtereken és rámpákon. Sokan esős időben is közlekednek a burkolatlan töltéskoronákon, nyomvályúsra járva azokat, továbbá vannak, akik gátközlekedési engedéllyel sem rendelkeznek.

Gondot jelent, hogy sok helyen nem áll rendelkezésre a töltéslábtól számított 10 m-es fenntartási sáv. Van, ahol egészen a töltéslábig művelik a földet a mezőgazdászok.

A növekvő szemétkerakás is egyre több gondot okoz, ami különösen a települések belterületi részein jellemző.

Az árvízvédelmi rendszer egyik legfontosabb eleme a gátóri szervezet. A gátóri szolgálat működésének hatékonysága az örök életkörülményeinek javítása, illetve az őrtelepek szociális fejlesztése nélkül nem őrizhető meg.

A folyók mértékadó árvízszintjeit a 74/2014. (XII.23.) BM rendelet tette közzé. A közép-Tisza térségében az új MÁSZ értékek 120-170 cm-rel haladják meg a korábban érvényben lévőket.

Árvízi tározók:

Árvízcsúcs csökkentő tározók:

A KÖTIVIZIG területén jelenleg három, a Vásárhelyi Terv Továbbfejlesztése (VTT) keretében épült árvízcsúcs csökkentő tározó található, a Tiszaroffi, a Hanyi-Tiszasülyi és a Nagykunsági.

A Tiszaroffi tározó átadása 2009-ben, a Hanyi-Tizzasülyi és a Nagykunsági tározók átadása 2012-ben megtörtént.

A Tiszaroffi tározó 2010. júniusában, alig fél évvel átadása után árapasztási céllal megnyitásra került a VTT keretében épült árvízi tározók közül elsőként és eddig egyedülként. A tározó árapasztó hatása beigazolta az előzetes várakozásokat.

A Tiszaroffi tározó a 2010. évi árvízvédekezés utáni helyreállítási munkálatok, a Hanyi-Tizzasülyi, illetve a Nagykunsági tározók pedig a garanciális hibajavítások elkészültével funkciójuk ellátására alkalmas, karbantartott állapotban vannak. A Hanyi-Tizzasülyi és a Nagykunsági árvízi tározók töltéskoronáinak burkolata folyamatosan romlik. A Hanyi-Tizzasülyi tározó aszfaltburkolatának a javítási munkálatai folyamatosan zajlanak az Igazgatóság Szolnoki Szakaszmérnökségének saját aszfaltvágó és javító gépével, mellyel folyamatosan és a keletkezés után rövid idővel javíthatók a repedések. Ez azonban nem jelent tartós megoldást, mivel a hiba okát nem szünteti meg, így újabb és újabb repedések keletkeznek.

Szükség tározók:

A KÖTIVIZIG területén egy szükség tározó van a Zagyva folyó mentén, a Jásztelki szükség tározó, melynek északi és déli védtöltése megfelelő állapotú, a déli védtöltés jelentős részen magasításra került a 2010. évi árvízvédekezés után. A későbbiekben szükséges a tározó üzemeltetésének megkönnyítésére, hatékonyságának növelésére egy állandó beeresztő műtárgy kialakítása. A tározót jelenleg a Zagyva folyó jobb parti árvízvédelmi töltésének megbontásával lehet feltölteni.

Vésztározók:

A KÖTIVIZIG területén egy vésztározó van, a Borsóhalmi vésztározó, amely a Tarna árhullámai tetőző vízszintjének csökkentésére alkalmas. A későbbiekben szükséges a tározó kiépítése, hivatalos tározóvá nyilvánítása, illetve egy állandó beeresztő műtárgy kialakítása.

Árvízvédelmi célú fejlesztések:

A közelmúlt évek árvízvédelmi fejlesztései (2017-től):

- 2017 nyarán befejeződött Tószeg község árvízvédelmi fejlesztése a Tisza j.p. 53+970-54+070 tkm szelvények között, mely szakaszon az ideiglenes árvízvédelmi töltést váltottuk ki végleges árvízvédelmi műre.
- „Tisza hullámtér: Nagyvízi meder vízszállító képességének javítása a szolnoki vasúti híd és Kisköre közötti szakaszon.” A fejlesztés közvetve két árvízvédelmi öblözetben 49 települést, közvetlenül pedig 15 települést érint (Besenyszög, Csataszög, Fegyvernek, Kisköre, Kőtelek, Nagykörű, Pély, Szajol, Szolnok, Tiszabó, Tiszabura, Tiszapüspöki, Tiszaroff, Tizzasüly, Törökszentmiklós). A projekt által érintett fővonal a Tisza Szolnok - vasúti hídjától (340,00 fkm) Kisköréig (402,00 fkm) terjedő szakasza, négy

árvízvédelmi szakaszt foglal magába. A beavatkozások típusai: • a hullámtér szűkületeinek feloldása árvízvédelmi töltések áthelyezésével, • a hullámtéren az árvizek levonulását akadályozó természetes és mesterséges terepalakulatok eltávolítása (nyári gátak, övzátonyok, földdepóniák), • az árvízlevező sáv rehabilitációja az árvizek levezetésének megfelelő állapot, művelési ágak helyreállítása, a szabálytalanul fejlődött és akadályt jelentő növényzet eltávolításával az ökológiai szempontok figyelembevételével. Ezekhez a típusokhoz társulnak a természetvédelmet szolgáló beavatkozások; a Hanyi-Tizzasülyi tározó működése miatt szükségessé váló hullámtér rendezési beavatkozás és egy folyószabályozási beavatkozás. A projekt kivitelezési munkái 2016-ban kezdődtek meg és 2018 novemberében kerültek átadásra a vízjogi engedélyes munkák: a töltésáthelyezések (Doba-Szórói, Keskenyi, Óballai, Szajoli), övzátonybontások, műtárgyépítések, folyószabályozási művek, valamint a véderdő telepítési munkák.

- 2018 szeptemberében elkészült Tószeg község árvízvédelmi fejlesztésének folytatása az 53+580 – 53+990 tkm között.
- 2018. évben befejeződtek a „Védképesség helyreállítása az I. rendű árvízvédelmi fővédvonalakon” című projekt Igazgatóságunk területét érintő kivitelezési munkálatai. Az országos, mintegy 14 Milliórd Forint költségű projekt célja a nem kellő biztonságú I. rendű védvonal szakaszokon a védbiztonság helyreállítása volt, mellyel árhullám esetén az árvízi kockázat csökkenthető, illetve a káros árvízi jelenségek megelőzhetőek. A KÖTIVIZIG a Tisza alábbi védvonal szakaszait állította helyre:

Védelmi szakasz	Őrjárás	Folyó	Jelenség	Beavatkozás helye tkm	Hossza fm	Beavatkozás módja, Kivitelezés
10.03	10.03/5	Tisza jp.	erős szivárgás és átázás	116+900-117+890	990	a vízoldalon 8 fm mélységű résfal építése
10.06	10.06/7	Tisza bp.	erős szivárgás és átázás	105+100 - 106+800	1500	a vízoldalon 8 fm mélységű résfal építése
10.07	10.07/1	Tisza bp.	töltésrepedezettség	108+120-108+635	515	a vízoldalon 8 fm mélységű szádfal építése
10.03	10.03/2	Tisza jp.	erős szivárgás és átázás	94+050-94+400	350	a vízoldalon 6 fm mélységű résfal építése
10.03	10.03/2	Tisza jp.	erős szivárgás és átázás	94+840-95+780	940	a vízoldalon 6 fm mélységű résfal építése
10.05	10.05/2	Tisza bp.	a töltés lábánál mikrobuzgár	11+000 - 11+500	500	a vízoldalon 8 fm mélységű résfal építése
10.05	10.05/2	Tisza bp.	erős szivárgás és átázás	8+100 - 8+550	450	a vízoldalon 8 fm mélységű résfal építése
10.07	10.07/4	Tisza bp.	erős szivárgás és átázás	136+570-137+670	1100	a vízoldalon 8 fm mélységű résfal építése

A KÖTIVIZIG működési területén a projektben érintett települések: Tizzasüly, Nagykörű, Fegyvernek, Törökszentmiklós, Tiszabura, Csépa, Csongrád. A műszaki átadás-átvétel 2018 november 12-én lezárult.

- Az „Üzemirányítási és Monitoring Hálózat fejlesztése” című, KEHOP-1.4.0-15-2016-00016 azonosító számú projekt célja a VTT keretében-, illetve a már korábban megépített árvízvédelmi célú tározók rendszerbe szervezése, valamint olyan védelmi stratégia kidolgozása, mely magába foglalja a vízgyűjtő monitoring, a folyó monitoring és árapasztó tározó monitoring kiépítésével az árvízi tározók összehangolt üzemirányítási, hidrodinamikai modellezési, előrejelzési rendszerének kialakítását és működtetését, elősegítve a szakmailag hatékony, közgazdaságilag racionális vezetői döntések

meghozatalát. A projekt hatására mintegy másfél millió ember árvízi biztonsága javul.

- 2020. évben befejeződött a Szolnok – Tószeg közötti kerékpárút II/1. üteme, mely a Sasi-kanyarnál kezdődik és tart Tószeg felé az árvízvédelmi töltés koronáján, a töltés végéig. Itt csatlakozik a 4625. jelű út jobb oldalán Tószeg Község Önkormányzata által megépített kerékpárútnak a 4625 j. ök. út 8+049 km szelvényben létesült kerékpáros átvezetéshez. A kerékpárút megépültével megoldódott Szolnok-Tószeg kerékpáros összeköttetése.

Folyamatban lévő árvízvédelmi fejlesztések:

- KEHOP-1.4.0-15-2016-00014 „VTT Hullámtér rendezése a Közép-Tiszán”.

A projekt közvetlen célja a Tisza Szolnok és Csongrád közötti szakaszán a nagyvízi meder árvízlevezető képességének növeléséhez való hozzájárulás, végeredményben az árvízi biztonság növelése. E projekt lényegében a folytatása az ugyanezt a célt szolgáló, Kisköre-Szolnok közötti hullámtéri projektnek. A tervezett beavatkozások a Tisza-völgyi árvízvédelmi rendszer fejlesztésének keretében valósulnak meg. A projekt közvetlenül szolgálja azt a Vásárhelyi Terv Továbbfejlesztése (VTT) programban meghatározottakat, mely szerint cél a tározók megépítése és a nagyvízi meder vízszállító képességének növelése révén a Tisza teljes hazai szakaszán a rendkívüli árhullámok csúcsvízszintjeinek 1 méterrel való csökkentése. Érintett települések: Szolnok, Besenyszög, Vezseny, Tiszajenő, Tizsakürt, Tiszaug.

Tervezett beavatkozások:

- Töltésáthelyezés (Fokorúpusztai töltésáthelyezés)
 1. Új töltés építése (3,9 km)
 2. Meglévő töltés elbontása (3,4 km)
- Vezsenyi kanyarulat rendezése:
 1. Vezsenyi árapasztó kialakítása (bukós műtárgyak építése a Vezsenyi nyárigáton)
 2. Vezsenyi nyári gát rendezése
 - nyári gát elbontása (1,6 km)
 - megmaradó szakasz rendezése (9 km)
 - műtárgyak átépítése
 3. Tiszajenői nyári gát rendezése
 - nyári gát elbontása (0,8 km)
 - megmaradó szakasz rendezése (5,5 km)
 - műtárgyak átépítése
- Árapasztó vápa kialakítása a Tiszaugi híd környezetében: a meglévő hullámtéri hídnyílás rá- és elvezetésének elősegítése, övzátonybontás, lefolyást akadályozó terepalakulatok bontása, hullámtéri közlekedő utakon hídműtárgyak építése (2db), töltésáthelyezés ~700 m hosszban, hullámtéren meglévő régi töltéscsonkok bontása.

Megvalósult beavatkozások:

– Tószeg töltésfejlesztése az 53+580 – 53+990 tkm szelvények között, ideiglenes árvízvédelmi töltés kiváltása végleges árvízvédelmi művé (a töltésfejlesztés 2018-ban elkészült, a műszaki átadás-átvételi eljárás lezárult).

- KEHOP-1.4.0-15 - Árvízvédelmi fejlesztések Árvízvédelmi védvonalak mértékadó árvízszintre történő kiépítése, védvonalak terhelésének csökkentése a Közép-Tiszán a Közép-Tisza vidéki Vízügyi Igazgatóság működési területén:

A fejlesztés műszaki szükségességét a 74/2014. (XII. 23.) BM rendeletben meghatározott mértékadó árvízszint, valamint a folyók árvízvédelmi fővédvonalainak magassági biztonsága, pontosabban a védvonal jelenlegi kiépítettségének a rendeletben meghatározott értékekhez viszonyított magassági hiánya indokolja. A projekt műszaki szükségességét támasztja alá továbbá a töltések geotechnikai állapota is. A geotechnikai állapot meghatározása különböző módszerekkel történt (geofizikai feltárás, feltáró fúrások és azok elemzése, árvízi jelenségek statisztikájának, jellegének és előfordulási helyeinek elemzése). A régi adatok felhasználásával és új adatbázis létrehozásával, az árvízvédelmi töltések állapotának részletes geotechnikai vizsgálata és értékelése az ÁKK (Árvízi veszély- és kockázati térképezési) projekt keretében történt. A tervezett beruházás a Vásárhelyi terv továbbfejlesztése (VTT) program eddigi tapasztalatainak hasznosításával jelentősen hozzájárul a Tisza-völgy árvízi biztonságának javításához, illetve a 2004. évi LXVII. törvény (VTT törvény) által kitűzött célok megvalósításához.

A fejlesztés keretében az alábbi szakaszokon tervezünk beavatkozásokat:

- Zagyva bal part 12+840 - 18+174 tkm között,
- Zagyva jobb part 12+100 - 14+616 tkm között,
- Zagyva jobb part 17+466 - 20+300 tkm között,
- Tisza jobb part 19+500 - 20+000 tkm között.

A fejlesztés keretében töltés- és műtárgyfejlesztéseket, gátörtelepek és védelmi központok felújítását, a Milléri Védelmi Központ építését, koronaburkolatok kialakítását, vízrajzi monitoring fejlesztést (automata vízmérce és vízhozammérő telepítése), partbiztosítás kiépítését, Karcagi Gábor Árvízvédelmi Gyakorló Központ építését, valamint fenntartó géplánc beszerzését tervezzük. 2018. évben a magasépítési munkálatok, a töltésépítési és egyéb munkálatok 2019. évben kezdődtek meg.

- Nagyműtárgyak fejlesztése - KEHOP-1.4.0-15-2015-00002
Az öntöző és belvízlevezető rendszereket vezérlő vízlépcsők, zsilipek, vízkivételi művek és árvízkapuk hibamentes és megfelelő kapacitáson történő üzemelése alapvető fontosságú az fokozódó öntözési igények kielégítése, valamint a belvízveszély elhárítása érdekében. A projekt országos jelentőségű nagyműtárgyak rekonstrukcióját és fejlesztését teszi lehetővé. A megvalósítás helyszínei: Baja, Dunakiliti, Kisköre, Budapest, Nick, Gőr, Tiszavasvári.

Kiskörei vízlépcső rekonstrukciója:

- főműtárgyak
- hullámtéri duzzasztó
- üzemátviteli és parti létesítmények

A Kiskörei Vízlépcső Heves megye közigazgatási területéhez tartozik, a hullámtéri duzzasztó pedig Jász-Nagykun-Szolnok megyéhez.

2021. évben eddig elvégzett munkálatok:

A téli időszakot követően és a tavaszi árhullám levonulása után folytatódhatott a Kiskörei Vízlépcső rekonstrukciós munkája.

Az árhullám ideje alatt az ideiglenes elzáró táblák homokszórásos tisztítása és korrózióvédelme történt meg. Emellett a kiegészítő acél szerkezetek (korlátok, közműcsatorna fedlap stb.) korrózióvédelmi festése folytatódott. Április hónapban a 2. számú duzzasztó nyílásban szegmens elzáró szerkezet hidraulikus munkahengerének cseréje is megtörtént. Sikeres üzempróbát követően a kivitelező megkezdte az 1. számú duzzasztó nyílásban a munkálatokat az ideiglenes elzárások behelyezését követően.

2021. május 14-től 2021. szeptember 07.-ig teljes hajózási zárlat mellett folytatódik a Hajózsilip revíziós munkája. A 6/Ti/2021. Hajósoknak Szóló Hirdetményben jelent meg a közlemény, illetve a KÖTIVIZIG is honlapján tett közleményében tájékoztatta az érdeklődőket.

Tervezett árvízvédelmi fejlesztések:

- Szolnok belterületi szakaszának árvízvédelmi fejlesztése a Zagyva folyó torkolatától a vasúti hídig.
- Martfű Tisza bal part 48+732 és 49+477 tkm szelvények közötti töltés áthelyezés.
- Szolnok, Millér-Fokorúpuszta között aszfalt üzemi út építése 3894,8 m hosszban.
- Folytatni tervezzük az árvízvédelmi fővédvonalak védképességének helyreállítását szivárgásgátlási (szádfal-, illetve résfal építési) munkákkal.
- A Szolnok alatti Tisza jobb parti magasparti szakaszokon végleges árvízvédelmi művek kiépítését tervezzük Tószeg, Tiszavárkony, Vezseny és Tiszajenő térségében, illetve a Hármaskörös jobb partján Kunszentmárton területén.
- Folytatni tervezzük a Komplex Tisza-tó projektet, amely többek között a Tisza-tó partvonalainak további rögzítését, illetve a hullámverés elleni védelem további kiépítését tartalmazza.
- A Hanyi-Jászsági árvízcsúcs csökkentő tározó megépítése a Vásárhelyi Terv Továbbfejlesztése keretében tervezett a Hanyi Tiszasülyi tározó mellett, a Jászsági öntöző főcsatorna és a Hanyi-ér ölelésében. A Tározó tervezett területe 37 km², befogadóképessége 145 millió m³.

- Távlati fejlesztési koncepciónk része a Zagyva-Tarna vízrendszer komplex vízgyűjtő fejlesztése, amely példaértékű lehet, mert a Zagyva Magyarország egyetlen jelentősebb vízfolyása, amelynek vízgyűjtője teljes egészében az ország területére esik. A fejlesztés lényege, hogy az állami tulajdonú árvízvédelmi műveket előírás szerint kiépítsük, jó karba helyezzük, árvízvédelmi célú tározókat hozunk létre, a meglévő szükségtározók létesítményeit fejlesszük. Az előzőeken kívül fontos a vízfolyások nagyvízi lefolyási viszonyainak javítása érdekében szükséges beavatkozások megvalósítása, illetve a monitoring rendszer fejlesztése.

Pontszerű III. fokú árvízvédelmi készütség:

Pontszerű III. fokú árvízvédelmi készütség van érvényben a Zagyva bal part 0+100 – 0+125 tkm közötti töltésszakaszon (Szolnok belterület) a mentett oldalon megépült látogatóközpont végett és Tiszavárkonyon a Tisza jobb parti töltésének 47+140 – 47+453 töltéskilométerei között a Tisza 320,45-320,95 folyókilométere között bekövetkezett partcsúszás miatt.

Hód okozta károkozás miatt van elrendelve pontszerű harmadfokú árvízvédelmi készütség a Zagyva jp. 29+836 tkm- és a Zagyva jp. 40+850 tkm szelvényében, valamint a Zagyva 10.11/5 Jásztelki-, 10.11/6 Jászberény alsó-, 10.11/7 Jászberény felső- őrzárásban.

Pontszerű III. fokú árvízvédelmi készütség van érvényben a 10.02/1. Szolnoki őrzárásban a Tisza jp. 55+500 – 56+500 tkm szelvények között az árvízvédelmi fővédvonal (4625. sz. közút töltése) vízdoldali rézsűjének helyreállítása miatt, továbbá a 10.07/1 Fegyverneki őrzárásban a Tisza bp. 106+683 tkm szelvényében az Alsóréti szivattyútelepnél, a mentett oldali támfalnál víznyomás alatt jelentkező csurgások miatt, valamint a 10.06/3 őrzárásban a Sárnyakfoki-zsilip csurgása miatt.

Árvízvédekezés:

Az árvízvédelmi készütségekről 2021. évben (2021.06.14-ig) az alábbi táblázat ad tájékoztatást:

Elrendelés ideje	Szakasz	Változás	Előző	Új
2021.01.05 10:00	10.11.	Elrendelés	-	III
2021.01.19 15:00	10.11.	Megszüntetés	III	-
2021.02.08 12:00	10.07.	Elrendelés	-	I
2021.02.08 12:00	10.03.	Elrendelés	-	I
2021.02.11 10:00	10.11.	Elrendelés	-	I
2021.02.13 06:00	10.08.	Elrendelés	-	I
2021.02.14 06:00	10.04.	Elrendelés	-	I
2021.02.15 06:00	10.01.	Elrendelés	-	I
2021.02.15 06:00	10.02.	Elrendelés	-	I
2021.02.15 06:00	10.05.	Elrendelés	-	I
2021.02.15 06:00	10.06.	Elrendelés	-	I
2021.02.15 18:00	10.11.	Megszüntetés	I	-
2021.02.17 10:00	10.03.	Növelés	I	II

2021.02.17 10:00	10.07.	Növelés	I	II
2021.02.18 06:00	10.04.	Növelés	I	II
2021.02.19 11:00	10.11.	Elrendelés	-	III
2021.02.21 18:00	10.04.	Mérséklés	II	I
2021.02.22 12:00	10.01.	Növelés	I	II
2021.02.22 12:00	10.02.	Növelés	I	II
2021.02.22 12:00	10.05.	Növelés	I	II
2021.02.22 12:00	10.06.	Növelés	I	II
2021.02.22 16:00	10.11.	Elrendelés	-	III
2021.02.23 18:00	10.08.	Megszüntetés	I	-
2021.02.23 18:00	10.05.	Mérséklés	II	I
2021.02.25 18:00	10.04.	Megszüntetés	I	-
2021.02.26 18:00	10.01.	Mérséklés	II	I
2021.02.26 18:00	10.02.	Mérséklés	II	I
2021.02.26 18:00	10.05.	Mérséklés	II	I
2021.02.26 18:00	10.06.	Mérséklés	II	I
2021.02.27 18:00	10.03.	Mérséklés	II	I
2021.02.27 18:00	10.07.	Mérséklés	II	I
2021.03.04 12:00	10.03.	Megszüntetés	I	-
2021.03.04 12:00	10.07.	Megszüntetés	I	-
2021.03.04 18:00	10.01.	Megszüntetés	I	-
2021.03.04 18:00	10.02.	Megszüntetés	I	-
2021.03.04 18:00	10.05.	Megszüntetés	I	-
2021.03.04 18:00	10.06.	Megszüntetés	I	-
2021.03.05 08:00	10.06.	Elrendelés	-	III
2021.03.16 14:00	10.11.	Megszüntetés	III	-
2021.03.16 14:00	10.02.	Megszüntetés	III	-
2021.03.16 14:00	10.01.	Megszüntetés	III	-
2021.03.24 08:00	10.11.	Elrendelés	-	III
2021.04.14 16:00	10.08.	Elrendelés	-	III
2021.04.27 09:00	10.08.	Megszüntetés	III	-
2021.05.31 12:00	10.02.	Elrendelés	-	III
2021.05.31 12:00	10.07.	Elrendelés	-	III

Felkészülés a védekezési feladatokra:

A védekezésre való felkészülés jegyében az alábbi feladatokat végeztük el:

- Az ár- és belvízvédelmi művek 2020. évi felülvizsgálatának tapasztalatait kiértékelve „Intézkedési tervben” kerültek megfogalmazásra a védképesség fenntartása érdekében elvégzendő legszükségesebb tennivalók.
- 2020. decemberében aktualizáltuk az árvízvédekezési és jeges árvíz elleni védekezési terveket.
- A KÖTIVIZIG 2021. évre vonatkozó Vízkárelhárítási Szervezeti Beosztását, mely tartalmazza a vízkárelhárítás szervezeti felépítését és a védekezésben részt vevők elérhetőségét, az Országos Vízügyi Főigazgatóság jóváhagyta.

- Az erőforrás igénybevételi tervek aktualizálása megyei bontásban megtörtént és megküldésre került a megyei katasztrófavédelmi igazgatóságok részére.
- A felkészülési tervek aktualizálása megtörtént.

III. BELVÍZ ELLENI FELKÉSZÜLÉS AKTUÁLIS HELYZETE, FELADATAI

Fenntartás

A 2021. évi fenntartási keretek elosztása megtörtént, a szakaszmérnökségek egységterveiket előterjesztették, melyek elfogadásra kerültek. A fenntartási munkálatok megkezdődtek. A védképeség megőrzésére, megteremtésére irányuló beavatkozások az Intézkedési Tervben kerültek megfogalmazásra.

2021. márciusi belvízvédekezési tevékenység

A 2021. január 25-én kezdődő védekezési időszak március 19-ig tartott. A készülségek az alábbiak szerint alakultak:

		2021. január																														
Belvízvédelmi szakasz		1.	2.	3.	4.	5.	6.	7.	8.	9.	10.	11.	12.	13.	14.	15.	16.	17.	18.	19.	20.	21.	22.	23.	24.	25.	26.	27.	28.	29.	30.	31.
10.01	Tiszkecskei																															
10.02	Ceglédi																															
10.03	Jászberényi																															
10.04	Kiskőrei																															
10.05	Jászkiséri																															
10.06	Kunhegyesi																															
10.07	Kisújszállási																															
10.08	Karcagi																															
10.09/A	Törökszentmiklósi																															
10.09/B	Cibakházi																															
10.10	Mezőtúri																															

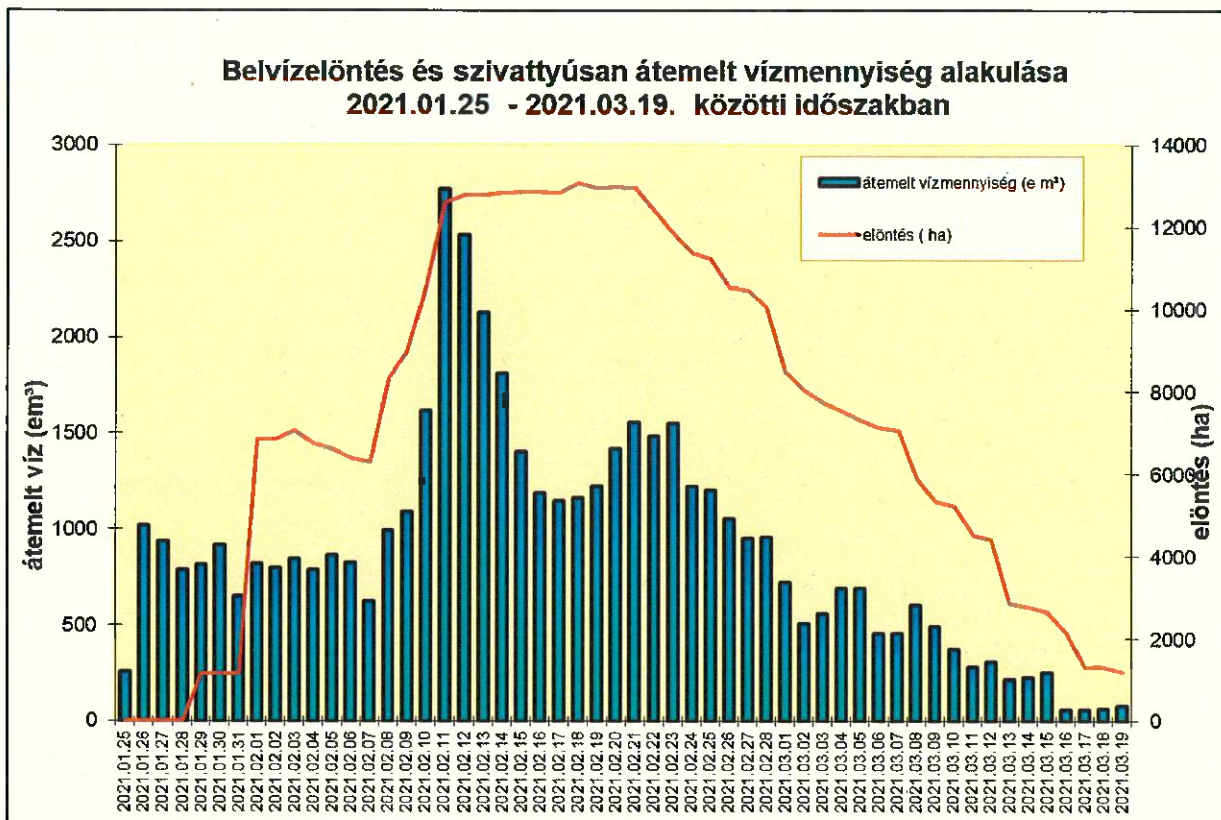
		2021. február																													
Belvízvédelmi szakasz		1.	2.	3.	4.	5.	6.	7.	8.	9.	10.	11.	12.	13.	14.	15.	16.	17.	18.	19.	20.	21.	22.	23.	24.	25.	26.	27.	28.		
10.01	Tiszkecskei																														
10.02	Ceglédi																														
10.03	Jászberényi																														
10.04	Kiskőrei																														
10.05	Jászkiséri																														
10.06	Kunhegyesi																														
10.07	Kisújszállási																														
10.08	Karcagi																														
10.09/A	Törökszentmiklósi																														
10.09/B	Cibakházi																														
10.10	Mezőtúri																														

		2021. március																														
Belvízvédelmi szakasz		1.	2.	3.	4.	5.	6.	7.	8.	9.	10.	11.	12.	13.	14.	15.	16.	17.	18.	19.	20.	21.	22.	23.	24.	25.	26.	27.	28.	29.	30.	31.
10.01	Tiszkecskei																															
10.02	Ceglédi																															
10.03	Jászberényi																															
10.04	Kiskőrei																															
10.05	Jászkiséri																															
10.06	Kunhegyesi																															
10.07	Kisújszállási																															
10.08	Karcagi																															
10.09/A	Törökszentmiklósi																															
10.09/B	Cibakházi																															
10.10	Mezőtúri																															

A maximális elöntés nagysága (becsült érték) 13 070 ha volt, amelyet február 18-án regisztráltak.

Jász-Nagykun-Szolnok Megye területén észlelt maximális elöntés nagysága (KÖTIVIZIG, TIVIZIG, KÖVIZIG, ATIVIZIG által megküldött elöntési adatok alapján): 9965 ha volt, melyet február 10-13 között regisztráltak.

A védekezési időszakban összesen 47 668,20 ezer m³ belvíz átemelése történt. Ebből a március hónapban átemelt vízmennyiség **7125,3 ezer m³ volt.**



A belvízvédekezés során összesen, legtöbb (február 11-12. és 22-én.) 42 db stabil szivattyútelep üzemelt és legtöbb, 6 db hordozható szivattyú üzemelt (február 18-20. között).

A hidrometeorológiai helyzet következtében a belvízcsatornák mederteltsége jelentősen megnövekedett, a főbefogadók magas vízállása miatt gravitációs vízlevezetésre nem volt lehetőség, emiatt a torkolati szivattyútelepek üzemeltetése vált szükségessé.

A védekezés során az érintett védelmi szakaszok szivattyútelepeinek üzemeltetése, a zavartalan üzemeltetéshez szükséges egyéb feladatok végzése, vízkormányzás, területbejárás, elöntések felmérése, vízfolyási akadályok eltávolítása történt.

Az KÖTIVIZIG területén lévő önkormányzatok közül az alábbiak rendeltek el védelmi fokozatot:

Település	Elrendelés/ megszüntetés időpontja	Elrendelt készültségi fokozat
Jászkisér	2021.02.11. 09:00	I. fok elrendelése
	2021.02.12. 09:00	II. fokra növelés
	202.02.23. 08:00	I. fokra mérséklés
	2021.03.02. 08:00	készültség megszüntetés
Kisköre	2021.02.12. 13:00	II. fok elrendelés
	2021.02.24. 08:00	készültség megszüntetése
Túrkeve	2021. 02.11. 08:00	I. fok elrendelés
	2021.02.12. 12:00	II. fok elrendelés
	2021.02.26. 08:00	I. fokra mérséklés
	2021.03.02. 08:00	készültség megszüntetése

Az önkormányzatok közül Jászkisér település 2db ACME típusú szivattyút, valamint Csépa település 1 db bűvárszivattyút kért a település bel- és külterületi vizeinek áttemeléséhez, melyet az MBSZ biztosított.

2021. áprilisi belvízvédelmi tevékenység:

Április 13-30. között három kisebb védekezés zajlott:

- Április 13-16. között
- Április 22-23. között
- Április 26-30. közötti időszakokban.

A készültségek az alábbiak szerint alakultak:

		2021. április																													
Belvízvédelmi szakasz		1.	2.	3.	4.	5.	6.	7.	8.	9.	10.	11.	12.	13.	14.	15.	16.	17.	18.	19.	20.	21.	22.	23.	24.	25.	26.	27.	28.	29.	30.
10.01	Tiszakécskei																														
10.02	Cegkői																														
10.03	Jászberényi																														
10.04	Kiskörei																														
10.05	Jászkiséri																														
10.06	Kunhegyesi																														
10.07	Kisújszállási																														
10.08	Karcagi																														
10.09/A	Törökszeremlési																														
10.09/B	Cibakházi																														
10.10	Mezőtúri																														

A rövid időn belül lehullott nagy mennyiségű csapadék és a főbefogadó magas vízállása miatt a szivattyútelepek indítása vált szükségessé.

Április hónapban elöntés nem került regisztrálásra.

Az áprilisi védekezések alkalmával összesen 175,72 ezer m³.

2021. májusi belvízvédelmi tevékenység:

Május első felében két alkalommal rendeltünk el rövidebb időre belvízvédelmi készültséget:

- Május 6-7-én
- Május 11-14. közötti időszakban

		2021. május																																
Belvízvédelmi szakasz		1.	2.	3.	4.	5.	6.	7.	8.	9.	10.	11.	12.	13.	14.	15.	16.	17.	18.	19.	20.	21.	22.	23.	24.	25.	26.	27.	28.	29.	30.	31.		
10.01	Tiszakécskei																																	
10.02	Ceglédi																																	
10.03	Jászberényi																																	
10.04	Kiskörei																																	
10.05	Jászkiséri																																	
10.06	Kunhegyesi																																	
10.07	Kisújszállási																																	
10.08	Karcagi																																	
10.09/A	Törökszentmiklósi						1774	1448					1774																					
10.09/B	Cibakházi											1774																						
10.10	Mezőtúri																																	

A rövid időn belül lehullott nagy mennyiségű csapadék és a főbefogadó magas vízállása miatt a szivattyútelepek indítása vált szükségessé.

Május hónapban előntés nem került regisztrálásra. Május 6-14. között a két védelmi szakaszon összesen 158,74 ezer m³ belvíz került átemelésre.

Május 17 - június 3. közötti belvízvédelmi tevékenység:

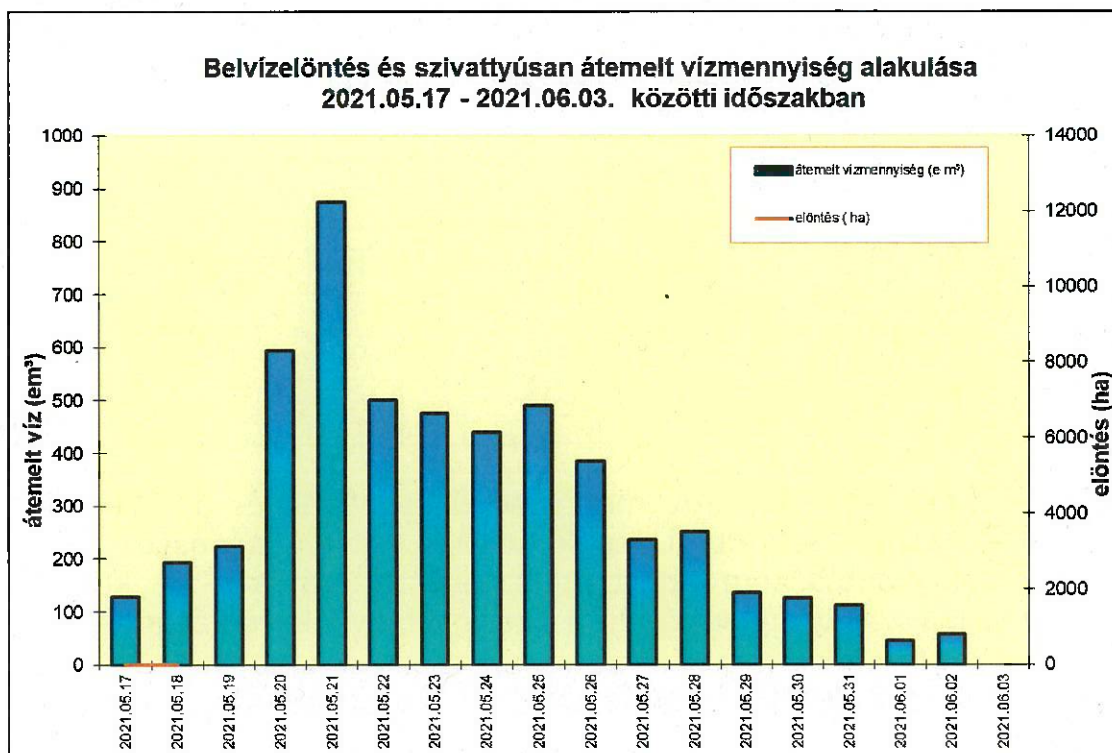
A lehullott csapadék és a főbefogadók magas vízállásának köszönhetően a torkolati zsilipek zárásra kerültek. A főcsatornában megemelkedett vízszint hatására a szivattyútelepek indítása vált szükségessé. A védelmi fokozatok az alábbiak szerint alakultak:

		2021. május																																
Belvízvédelmi szakasz		1.	2.	3.	4.	5.	6.	7.	8.	9.	10.	11.	12.	13.	14.	15.	16.	17.	18.	19.	20.	21.	22.	23.	24.	25.	26.	27.	28.	29.	30.	31.		
10.01	Tiszakécskei																		1774															
10.02	Ceglédi																																	1448
10.03	Jászberényi																																	
10.04	Kiskörei																																	
10.05	Jászkiséri																																	
10.06	Kunhegyesi																																	
10.07	Kisújszállási																																	
10.08	Karcagi																																	
10.09/A	Törökszentmiklósi																																	
10.09/B	Cibakházi																																	
10.10	Mezőtúri																																	

		2021. június																																
Belvízvédelmi szakasz		1.	2.	3.	4.	5.	6.	7.	8.	9.	10.	11.	12.	13.	14.	15.	16.	17.	18.	19.	20.	21.	22.	23.	24.	25.	26.	27.	28.	29.	30.			
10.01	Tiszakécskei																																	
10.02	Ceglédi																																	
10.03	Jászberényi																																	
10.04	Kiskörei																																	
10.05	Jászkiséri																																	
10.06	Kunhegyesi																																	
10.07	Kisújszállási																																	
10.08	Karcagi																																	
10.09/A	Törökszentmiklósi																																	
10.09/B	Cibakházi																																	
10.10	Mezőtúri																																	

Az összes átemelt vízmennyiség 5266,53 ezer m³ volt. Legtöbb üzemelő stabil szivattyútelep 16 db volt, hordozható szivattyú 4 db üzemelt. Előntést a védekezés ideje alatt nem került felmérésre.

Az átemelt vízmennyiségeket a védekezés ideje alatt az alábbi ábra szemlélteti:



Szolnok, 2021.06.14.

Tisztelettel
 Horváth Lajos
 műszaki igazgatóhelyettes *h.*



Danij

Jász-Nagykun-Szolnok Megyei Közgyűlés

33/2021. (VI.30.) számú határozata

a „Jász-Nagykun-Szolnok Megyei Előzetes Integrált Területi Program 1.0 változat 2021-2027” című dokumentum elfogadásáról

**Jász-Nagykun-Szolnok Megyei
Előzetes Integrált Területi Program
1.0 változat
2021 – 2027**



Készítette:
Jász-Nagykun-Szolnok Megyei
Önkormányzati Hivatal

**JÁSZ-NAGYKUN-SZOLNOK MEGYEI
ELŐZETES INTEGRÁLT TERÜLETI PROGRAM**

**JÁSZ-NAGYKUN-SZOLNOK MEGYEI
Előzetes Integrált Területi Program
2021-2027**

Cím	Jász-Nagykun-Szolnok Megyei Előzetes Integrált Területi Program 1.0 változat 2021-2027
Verzió	1.0
Megyei közgyűlési határozat száma és dátuma	Jász-Nagykun-Szolnok Megyei Közgyűlés 33/2021. (VI.30.) számú határozata 2021. június 30.
Kormánydöntés határozatszám / IH jóváhagyó levél iktatószáma és dátuma:	[határozat száma és megnevezése / IH jóváhagyó levél iktatószáma] [határozat megjelenésének / kiértésítés dátuma]
Finanszírozó operatív program:	Terület- és Településfejlesztési Operatív Program Plusz (TOP Plusz)
Érintett földrajzi terület:	Jász-Nagykun-Szolnok megye teljes területe

ITP felelős szervezet:	Jász-Nagykun-Szolnok Megyei Önkormányzat
ITP felelős szervezet kapcsolattartó:	Páldi Tamás Attila irodavezető Jász-Nagykun-Szolnok Megyei Önkormányzati Hivatal Térségfejlesztési és Külügyi Iroda E-mail: palditamas@jnszm.hu ; tfi@jnszm.hu Telefon: 56-795-788 <i>Lakatos István+</i> <i>irodavezető megalapozó iránymutatásai alapján</i> <i>készült</i>
ITP felelős szervezet címe:	5000 Szolnok, Kossuth Lajos út 2.

Szolnok, 2021. június 30.

Tartalom

0. VERZIÓKÖVETÉS.....	4
1. AZ INTEGRÁLT TERÜLETI PROGRAM (ITP 2021-2027) VISZONYA A TERÜLETFEJLESZTÉSI KONCEPCIÓ ÉS PROGRAM CÉLJAIHOZ	6
2. A MEGYE KÜLSŐ KAPCSOLATRENDSZERÉNEK VIZSGÁLATA	14
3. A MEGYE BELSŐ TERÜLETI KAPCSOLATRENDSZERÉNEK VIZSGÁLATA	17
4. AZ ITP 2021-2027 FEJLESZTÉSI CÉLTERÜLETEINEK KIJELÖLÉSE – A MEGYEI FORRÁSFELHASZNÁLÁSI MÓDOK	27
5. PROJEKTKIVÁLASZTÁS AZ ITP 2021-2027 ALAPJÁN – TELEPÜLÉS DIFFERENCIÁLÁS	39
6. A TERÜLETI KIVÁLASZTÁSI KRITÉRIUM RENDSZER SZÜKSÉGESSÉGE ÉS KAPCSOLATA AZ ITP 2021-2027 DOKUMENTUMMAL.....	44
7. AZ ITP 2021-2027 MONITORINGJA ÉS INDIKÁTOR VÁLLALÁSAI	46
8. AZ ITP 2021-2027 MEGVALÓSÍTÁSÁNAK ÜTEMEZÉSE	48

0. VERZIÓKÖVETÉS

Jelen tervdokumentum – **Jász-Nagykun-Szolnok Megyei Előzetes Integrált Területi Program 1.0 változat 2021-2027 (ITP)** – a 2021-2027-es Európa Unió fejlesztési időszakra szóló hazai regionális operatív program Jász-Nagykun-Szolnok megyére dedikált keretének felhasználását szabályozza a 11/2021. (III.30.) számú megyei közgyűlési határozattal elfogadott „**JNSZM 2030 Jász-Nagykun-Szolnok Megyei Területfejlesztési Konceptió 2021-2030**” és a 12/2021. (III.30.) számú megyei közgyűlés határozattal elfogadott „**Jász-Nagykun-Szolnok Megyei Területfejlesztési Program 2021-2027**” alapján, mindaddig amíg a Terület- és Településfejlesztési Operatív Program Plusz (TOP Plusz) hazai és uniós jóváhagyása meg nem történik.

Jász-Nagykun-Szolnok megyében a megyei területi területfejlesztési tervdokumentumokban megfogalmazottak lényegében négy pillérré épülnek:

- teremtett és épített környezet fenntarthatóságára és működőképességének biztosítására,
- a jövőbeni szükségletek feltételeinek kialakítására,
- a megyében dinamikusabb nyugati fele fejlődési ütemének fenntartására,
- a tiszántúli térségek fokozatos dinamizálására.

Ezek alapján összességében pozitív jövőkép fogalmazódott meg a megye egésze számára.

A megyei önkormányzatok ugyan a fejlesztéspolitika területi centrumai a hatályos szabályozás szerint és így a teljes tervezés módszerével dolgozzák ki az adott tervezési időszakra vonatkozó megyei területfejlesztési tervdokumentumokat, azonban teljes körűen csak a hazai regionális operatív program forrásai felhasználásának megalapozásában és végrehajtásában vesznek részt. Emellett a megyei integrált területi program (ITP) fontosságát emeli, hogy a települési önkormányzatok számára leginkább elérhető források felhasználását szabályozza.

Így a megyei integrált területi program (ITP) megalapozása érdekében többkörös projektgyűjtés és projektgenerálás történt a megyei települési önkormányzatok körében. A 2021-2027-es időszak megváltozott forrásfelhasználási módjai még inkább lehetővé teszik és arra ösztönöznek, hogy a megyei lehetőségek és a települési elképzelések közelítése érdekében folyamatos iteráció (fokozatos közelítés) történjen.

A jelenlegi Covid-19 világjárvány okozta helyzetben a különböző tervezési, előkészítési szakaszok egybefolytak, a gazdasági és pénzügyi bizonytalanságok a vállalkozások jövőbeni elképzeléseinek megismerését jóformán ellehetetlenítették. A különböző tervezési fázisok azonban így szorosabban kapcsolódhattak össze.

A megyei területfejlesztési területi tervdokumentumok kidolgozásával párhuzamosan történt az Északkelet-Magyarországi Gazdaságfejlesztési Zóna stratégiája megyei gazdaságfejlesztési részdokumentumainak kidolgozása (Szolnok Megyei Jogú Városra, illetve a megye többi településére vonatkozóan). A területi tervezés primátusát megtartva, a gazdaságfejlesztési részdokumentumok beépültek a területi tervdokumentumokba.

A tervezési folyamat egészét átfogja a JNSZ Megyei Közgyűlés 43/2020. (XI.13.) számú határozatával elfogadott Partnerségi Terv. A Partnerségi Tervben foglaltak megvalósítása a pandémia miatt alapvetően online eszközökkel történt: jellemzően videokonferenciák és elektronikus levelezés útján.

A megyei területfejlesztési koncepcióhoz és a megyei területfejlesztési programhoz a hatályos jogszabályok szerinti 45 napig tartó társadalmi egyeztetés során lehetett véleményt, észrevételt tenni. Jellemzően a környezetvédelmi és természetvédelmi szervek fogalmaztak meg hangsúlyosabb észrevételeket a helyzetfeltáráshoz, az általuk képviselt ágazatra vonatkozó adattartalom bővítésének igényével. A koncepció javaslattevő részéhez és a programhoz jóval kevesebb észrevétel érkezett.

A megyei területfejlesztési területi tervdokumentumok a teljes tervezés alapján készülnek, így az ágazati észrevételeket kellő strukturálás után lehet beépíteni a dokumentumokba.

Elkészült a megyei területfejlesztési koncepció és program közös Területi (társadalmi, gazdasági, környezeti) Hatásvizsgálata (amelyet a Megyei Közgyűlés a 10/2021. (III.30.) számú határozatával fogadott el). A Területi Hatásvizsgálat 30 napos egyeztetési eljárása során beérkezett vélemények nem igényelték a tervdokumentumok átdolgozását.

Ugyan a jelenlegi szabályozás nem igényli a megyei jogú város egyetértő határozatát a megyei területfejlesztési területi tervdokumentumokhoz, azonban az erőteljesebb egyetértés megjelenéseként Szolnok Megyei Jogú Város Önkormányzatának Polgármestere által meghozott határozatok támogatják a megyei tervdokumentumokat.

A Partnerségi Tervben megfogalmazottak szerint új intézményként került létrehozásra a fejlesztési tevékenység összehangolására a Megyei Fejlesztési Munkacsoport.

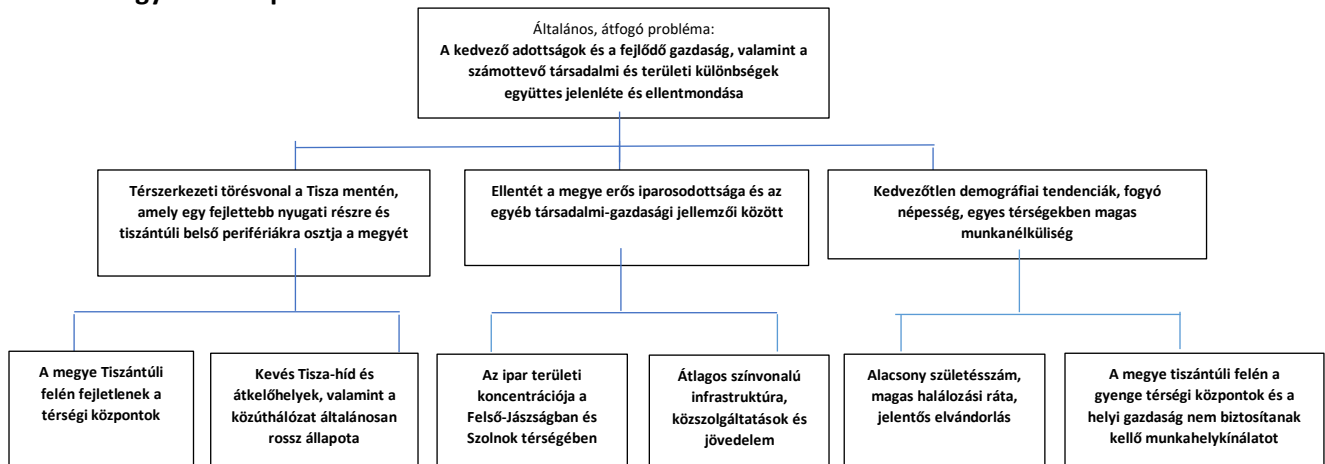
A „Jász-Nagykun-Szolnok Megyei Előzetes Integrált Területi Program 1.0 változat 2021-2027” tervezetének egyeztetését jogszabály nem szabályozza, így az a Megyei Önkormányzat honlapján került közzétételre és 2021. március 31-én külön email hívta fel a települések figyelmét ennek áttekintésére. Az előzetes ITP tervezetéhez – annak tartalmát érdemben befolyásoló – észrevétel nem érkezett.

A fenti folyamatokkal párhuzamosan történtek meg Szolnok Megyei Jogú Város Önkormányzatának tisztségviselőivel és Polgármesteri Hivatala illetékes munkatársaival az egyeztetések. Szolnok Megyei Jogú Város és a hozzá tartozó 13 település egy tércategóriában történő kezelése a Fenntartható városfejlesztés forrásfelhasználási módban a tervező munkák megkezdésétől egyértelmű volt – igazodva a megye térszerkezetéhez –, ezért az egyeztetések döntően a városnak és környékének biztosítandó forrás mértékéről szólt.

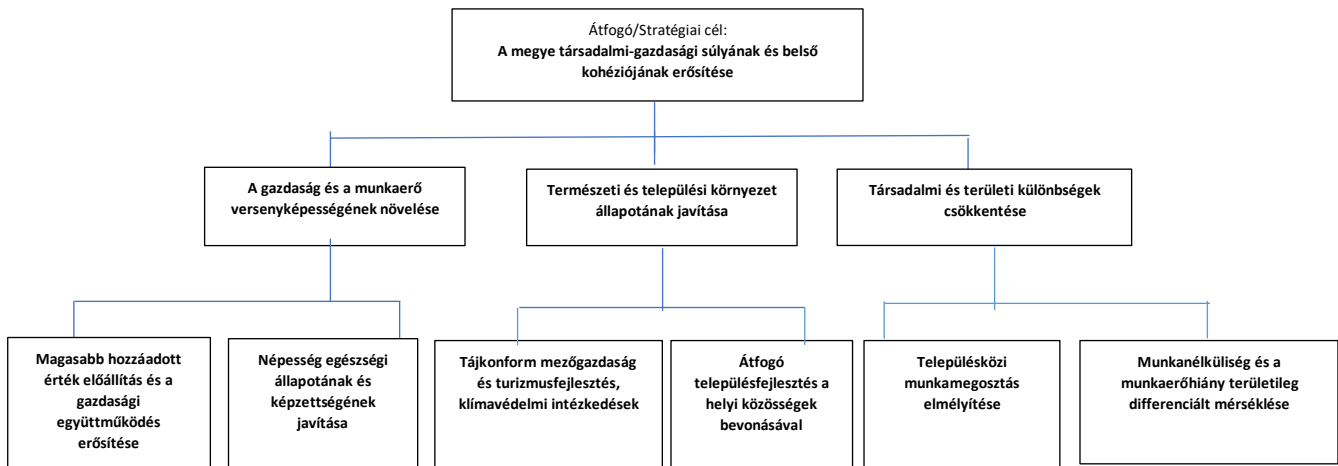
1. AZ INTEGRÁLT TERÜLETI PROGRAM (ITP 2021-2027) VISZONYA A TERÜLETFEJLESZTÉSI KONCEPCIÓ ÉS PROGRAM CÉLJAIHOZ

A helyzetértékelés és a feltárt fejlesztési igények alapján 2030-ig a megyei szintű problémákat és az erre adandó válaszokat az alábbi két ábra rendszerezi és összegzi:

Megyei szintű problémafa



Megyei szintű célfa



A hatályos területi tervdokumentumok és a megye helyzetének áttekintése nyomán a koncepcionális célkitűzések (amelyek részletezését a megyei területfejlesztési koncepció javaslattevő része tartalmazza) az alábbiak:

JÖVŐKÉP – 2030

JÁSZ-NAGYKUN-SZOLNOK MEGYE: NÖVEKVŐ TÁRSADALMI – GAZDASÁGI SÚLYÚ HÁROM TÁJ EGYSÉGE –

A megye társadalmi, gazdasági súlyának és belső kohéziójának erősítése

ÁTFOGÓ CÉLOK – 2030

- A1) BŐVÜLŐ GAZDASÁG** – Kapcsolódás a makrogazdasági fejlődési tengelyekre
- A2) ÉLTETŐ ÉS ÉLHETŐ KÖRNYEZET** – Társadalom - kultúrtájak dinamikus egyensúlya
- A3) EMELKEDŐ KÖZJÓ** – Gyarapodó - együttműködő társadalom

STRATÉGIAI CÉLOK – 2027

TERÜLETI CÉLOK

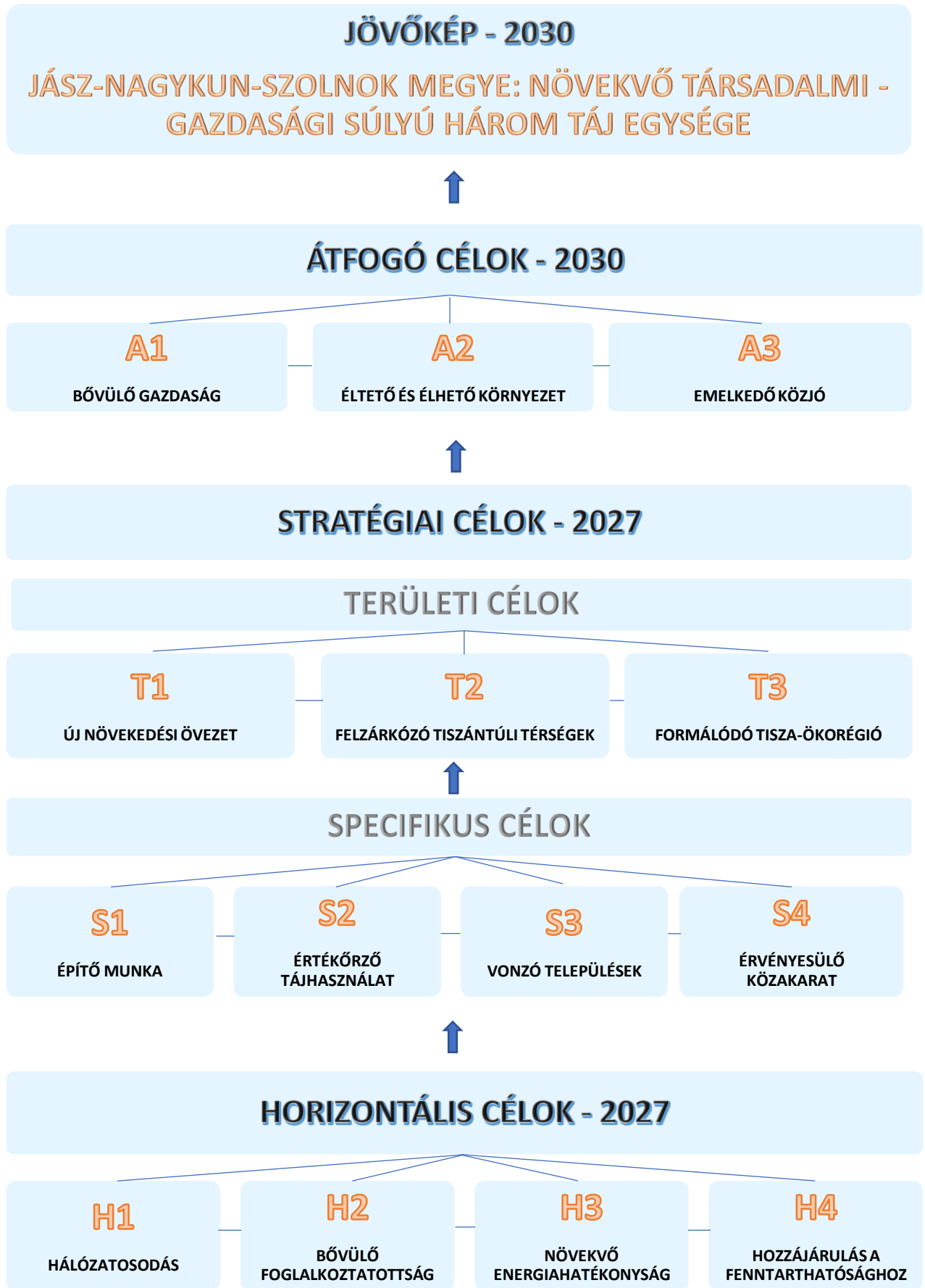
- T1) ÚJ NÖVEKEDÉSI ÖVEZET** – Jászság és a szolnoki településegység Budapest kiteljesedő erőterében
- T2) FELZÁRKÓZÓ TISZÁNTÚLI TÉRSÉGEK** – Új lehetőségek a belső periférikus helyzet felszámolására
- T3) FORMÁLÓDÓ TISZA-ÖKORÉGIÓ** – Nemzetközi együttműködés a fenntartható Tisza-völgyért

SPECIFIKUS CÉLOK

- S1) ÉPÍTŐ MUNKA** – A munkába állás feltételeinek fejlesztése a gazdasági növekedés, valamint a területi és társadalmi felzárkózás érdekében
- S2) ÉRTÉKŐRZŐ TÁJHASZNÁLAT** – Megújuló agrárium és kiteljesedő természetközeli turizmus
- S3) VONZÓ TELEPÜLÉSEK** – Komfortosodó városok, községek
- S4) ÉRVÉNYESÜLŐ KÖZAKARAT** – A helyi társadalom bevonása a fejlesztéspolitika alakításába

HORIZONTÁLIS CÉLOK – 2027

- H1) HÁLÓZATOSODÁS** – Együttműködő gazdaság és társadalom
- H2) BŐVÜLŐ FOGLALKOZTATOTTSÁG** – A munkahelyteremtés és a munkavállalás tudatos ösztönzése
- H3) NÖVEKVŐ ENERGIAHATÉKONYSÁG** – Az energiatermelés és -felhasználás racionalizálása
- H4) HOZZÁJÁRULÁS A FENNTARTHATÓSÁGHOZ** – A működőképesség jövőbeni megőrzésének támogatása



Jász-Nagykun-Szolnok Megyei Területfejlesztési Program prioritásrendszere

Prioritás	Fejlesztési intézkedések	Tervezett fejlesztések
P1 Növekvő versenyképesség	P1.1 Az elérhetőség javítása, kiemelten az M4 továbbépítése P1.2 Magasabb hozzáadott érték előállítása P1.3 Növekedési zóna szervezése P1.4 A megyeszékhely és a tiszántúli térségek gazdasági súlyának emelése	P1.1.1 A megye nagytérségi kapcsolatainak erősítése
		P1.1.2 A megyén belüli térségi összeköttetést biztosító főutak fejlesztések
		P1.1.3 Megyén belüli közúti elérhetőségek javítása
		P1.2.1 Iparterület fejlesztése P1.2.2 Helyi gazdaság fejlesztése
P2 Népességmegtartás – Társadalmi felzárkózás	P2.1 Foglalkoztatás differenciált bővítése P2.2. A népesség egészségi állapotának és képzettségének javítása P2.3 Felsőfokú oktatás fejlesztése	P2.1.1 Munkába állás feltételeinek javítása
		P2.1.2 Önkormányzati bérlakásépítési program
		P2.1.3 Szociális ellátás átfogó fejlesztése
		P2.1.4 Társadalmi együttműködés és közösségfejlesztés
P3 Kedvező állapotú környezet	P3.1 Tájkonform mezőgazdaság és turizmusfejlesztés P3.2 Megújuló energiák alkalmazása P3.3 Klímavédelmi intézkedések	P2.2.1 A népesség egészségi állapotának javítása és képzettségének javítása
		P2.2.1 A népesség egészségi állapotának javítása és képzettségének javítása
		P2.3.1 Felsőfokú oktatás fejlesztése
		P3.1.1 Megyei öntözésfejlesztési program, amely magába foglalja a főcsatorna továbbépítését P3.1.2 Megye agráriumának megújítása P3.1.3 Turisztikai vonzerő- és szolgáltatásfejlesztés
P4 Vonzó – élhető települések	P4.1 Átfogó településfejlesztés a helyi közösségek bevonásával	P3.2.1 Megújuló energiák alkalmazásának ösztönzése
		P3.3.1 Vásárhelyi Terv Továbbfejlesztése (VTT) befejezése és klímavédelmi intézkedések
		P3.3.2 Önkormányzati energetikai fejlesztések
		P4.1.1 Belterületi belvízrendezés P4.1.2 Ivóvízhálózat korszerűsítése
P5 Kiegyenlítettebb tér szerkezet	P5.1 Településközi munkamegosztás elmélyítése P5.2 Tisza-tavi turisztikai térség kiemelt kezelése P5.3 Térségi felzárkóztatás – kiemelten a komplex programmal fejlesztendő járási problémáinak kezelése	P4.1.3 Szennyvízelvezetés, -tisztítás és – kezelés fejlesztése P4.1.4 Belterületi utak, járdák, közparkok fejlesztése P4.1.5 Településképp javítása
		P5.1.1 Közigazgatás intézményei és a közszolgáltatások elérhetőbbé tétele
		P5.2.1 Tisza-tó kiemelt turisztikai térség fejlesztésére vonatkozó 1522/2017. (VIII.14.) Korm. határozatban foglalt fejlesztések megvalósítása
		P5.2.2 Tisza-tó térségében a kereskedelmi szálláshelyek mennyiségi és minőségi fejlesztése
P5.3.1 Jászapati járás és a Kunhegyesi járás átfogó fejlesztése a munkahelyteremtésre és a képzettségre fókuszálva	P5.3.2 Besenyszög-Hunyadfalva-Csataszög-Nagykőrű-Kótelek-Tisaszűly településcsoport mikrotérségi felzárkóztatása	P5.2.3 Tisza-tavi térség kerékpárhálózat kapcsolódásának kiépítése – megyei kerékpárhálózat-fejlesztési program

A 2021-2027-es uniós fejlesztési ciklusra vonatkozóan a konkrét megyei fejlesztési **prioritások** (amelyek részletezését a megyei területfejlesztési program stratégiai része tartalmazza) a következők:

P1) NÖVEKVŐ VERSENYKÉPESSÉG

P2) NÉPESSÉGMEGTARTÁS – TÁRSADALMI FELZÁRKÓZÁS

P3) KEDVEZŐ ÁLLAPOTÚ KÖRNYEZET

P4) VONZÓ – ÉLHETŐ TELEPÜLÉSEK

P5) KIEGYENLÍTEBB TÉRSZERKEZET

A stratégiai célkitűzések és a fejlesztési prioritások kapcsolatát az alábbi ábra szemlélteti:

Megnevezés	P1) NÖVEKVŐ VERSENYKÉPESSÉG	P2) NÉPESSÉGMEGTARTÁS – TÁRSADALMI FELZÁRKÓZÁS	P3) KEDVEZŐ ÁLLAPOTÚ KÖRNYEZET	P4) VONZÓ – ÉLHETŐ TELEPÜLÉSEK	P5) KIEGYENLÍTEBB TÉRSZERKEZET
T1) Új növekedési övezet	X				X
T2) Felzárkózó tiszántúli térségek	X				X
T3) Formálódó Tisza- Ökorégió			X		X
S1) Építő munka	X	X			
S2) Értéktörző tájhasználat	X	X	X	X	
S3) Vonzó települések	X	X	X	X	
S4) Érvényesülő közakarat		X	X	X	

Megállapítható, hogy a prioritások legnagyobb mértékben az S2) Értéktörző tájhasználat és az S3) Vonzó települések stratégiai célkitűzésekhez kapcsolódnak, visszaigazolva a megye kedvező környezeti állapotát és azt a tényt, hogy a közsféra fejlesztései meghatározóan uniós és hazai forrásokból (közpénzekből) finanszírozódnak.

A megyei területfejlesztési koncepció és a megyei területfejlesztési program célkitűzéseinek kapcsolódását a 2021-2027-es Terület- és Településfejlesztési Operatív Program Plusz (TOP Plusz) prioritásrendszeréhez az alábbi ábrák foglalják össze:

TOP Plusz intézkedés megnevezése	T1 Új növekedési övezet	T2 Felzárkózó tiszántúli térségek	T3 Formálódó Tisza-Ökorégió	S1 Építő munka	S2 Értéktörző tájhasználat	S3 Vonzó települések	S4 Érvényesülő közakarat
TOP Plusz 1.1 Helyi gazdaság- fejlesztés	X	X		X	X	X	
TOP Plusz 1.2 Településfejlesztés, települési szolgáltatások			X	X	X	X	X
TOP Plusz 1.3 Fenntartható városfejlesztés	X		X	X	X	X	
TOP Plusz 2.1 Klímaparát megye			X		X	X	X
TOP Plusz 3.1 Megyei és térségi fejlesztések (ESZA+ elemei)	X	X	X	X	X	X	X
TOP Plusz 3.2 Fenntartható városfejlesztés (ESZA+ elemei)	X	X	X	X	X	X	X
TOP Plusz 3.3 Helyi és térségi közszolgáltatások (ERFA)				X	X		X

TOP Plusz intézkedés megnevezése	P1) NÖVEKVŐ VERSENYKÉPESSÉG	P2) NÉPESSÉGMERTARTÁS – TÁRSADALMI FELZÁRKÓZÁS	P3) KEDVEZŐ ÁLLAPOTÚ KÖRNYEZET	P4) VONZÓ – ÉLHETŐ TELEPÜLÉSEK	P5) KIEGYENLÍTEBB TÉRSZERKEZET
TOP Plusz 1.1 Helyi gazdaság- fejlesztés	X	X			X
TOP Plusz 1.2 Településfejlesztés, települési szolgáltatások		X	X	X	
TOP Plusz 1.3 Fenntartható városfejlesztés	X	X	X	X	X
TOP Plusz 2.1 Klímaparát megye			X	X	
TOP Plusz 3.1 Megyei és térségi fejlesztések (ESZA+ elemei)	X	X			X
TOP Plusz 3.2 Fenntartható városfejlesztés (ESZA+ elemei)		X			X
TOP Plusz 3.3 Helyi és térségi közszolgáltatások (ERFA)	X	X			

A TOP Plusz forrásai alapvetően a megyei tervdokumentumokban megfogalmazott önkormányzati kötődésű fejlesztések megvalósítását szolgálják. Legerőteljesebben pedig az összehangolt, több településre kiterjedő, egységesen kezelt térségek fejlesztését segítik elő.

A megyei területfejlesztési dokumentumokban megfogalmazott szükségletekhez és igényekhez képest a TOP Plusz támogatási területeit figyelembe véve „támogatási fókusz hiány” mutatkozik a megye teljes területén az állami közúthálózat és a belterületi utak felújítása, az ivóvízvezetékek rekonstrukciója terén, illetve a megye minden térségében szétszórtan (vagyis településcsoportokat nem alkotva) jelentkeznek a 2.000 lakosegyenértékű települések szennyvízkezelésének megoldási igénye, a bentlakásos idősok otthona hálózata kiépítésének szükséglete, valamint az önkormányzati bérlakások építésének lehetősége.

A Jász-Nagykun-Szolnok Megyei Közgyűlés 11/2021. (III.30.) sz. határozatával elfogadott megyei területfejlesztéskoncepció (www.jnszm.hu/ Önkormányzat/ Területfejlesztés/ Megyei Területfejlesztési Koncepció 2021-2027) III. Javaslattevő munkarész "II. Megyei Területfejlesztési Koncepció célrendszere - 2030" című fejezetében (lásd 7-14. oldalak) ismertetett horizontális célok:

H1 Hálózatosodás alatt értjük, hogy az egyes szereplők között folyamatos formális vagy informális csatornákon közvetített kapcsolatrendszer épül ki, a szereplők együttműködése nyomán komplex és összetett projektek kerüljenek kialakításra. Az önkormányzati, igazgatási, területfejlesztési, gazdasági és non profit szektorok mind a tervezésben, mind a fejlesztési elképzelések megvalósításában, különböző formákban, és intenzitással együttműködnek. A fentiekben szereplő együttműködéseket, azok tartalmi elemei dokumentumokkal is alátámasztásra kerülnek.

H2 Bővülő foglalkoztatottság alatt értjük azt, hogy a támogatási kérelmek, projektek vagy segítik a foglalkoztatás növekedését közvetlenül új munkahelyek létrehozásával vagy pedig közvetett hatással bírnak a projekt eredményeinek köszönhetően új munkahelyek létrehozására a Kedvezményezett településen

H3 Növekvő energiahatékonyság alatt értjük a projekt keretében megvalósuló infrastrukturális beruházási elemek kapcsán olyan műszaki megoldások alkalmazását, melyek környezettudatos megoldásokat tartalmaznak, az energiahatékonyság és a megújuló energiaforrások alkalmazásának növelése által, valamint az energiatudatosság növelését szemléletformálási programok megvalósításán keresztül is elősegítik. A pályázati kérelemhez csatolt előkészítő dokumentáció részeként ezen műszaki megoldások bemutatásra kerülnek.

H4 Hozzájárulás a fenntarthatósághoz teljesülése vizsgálata, mely vonatkozhat a pályázati projekt által elért eredmények és beruházási elemek fenntarthatóságának bemutatására humán-erőforrás oldalról, pénzügyi üzemeltetési oldalról, illetve a kedvező állapotú környezet megőrzésének és fenntartásának oldaláról. A pályázati kérelemhez csatolt előkészítő dokumentáció részeként ezen fenntarthatóságra vonatkozó illeszkedése bemutatásra kerülnek.

2. A MEGYE KÜLSŐ KAPCSOLATRENDSZERÉNEK VIZSGÁLATA

Jász-Nagykun-Szolnok megye centrális fekvéséből adódóan 7 megyével határos. A hagyományok, a földrajzi korlátok, a kiépült infrastruktúra és a településhálózat által meghatározva Heves, Pest és Bács-Kiskun megyék, illetve a főváros felé erőteljesek a kapcsolatok minden szinten. Békés és Csongrád-Csanád megyék irányába a szomszéd települések szintjén léteznek megyehatáron átnyúló együttműködések. Borsod-Abaúj-Zemplén megyével a Tisza-tó térsége jelent kapcsolatot, Hajdú-Bihar megye felé pedig a hivatalos és szervezett szolgáltatásokat igénybe vevő kapcsolódás a jellemző.

Az új típusú regionális együttműködés, az Északkelet-Magyarországi Gazdaságfejlesztési Zóna további tagmegyéivel közül Nógrád megyéből sokan ingáznak a Felső-jászsági ipari agglomerációba, Szabolcs-Szatmár-Bereg megyében pedig megyei székhelyű gazdaságok üzemegységei működnek.

Számos, a megyének kiemelten fontos megyehatáron átnyúló fejlesztés csak területi kooperációval valósítható meg. A **szomszéd megyékkel együtt megvalósítható főbb fejlesztések** (Izd. megyei területfejlesztési program stratégiai része) a következők:

- **Pest megye:**
 - Közép-magyarországi fejlesztési övezet kialakítása.
 - M4 Szolnoki északi elkerülője megvalósítása,
 - M8 gyorsforgalmi út megépítése.

- **Heves:**
 - Eszterházy Károly Egyetem Jászberény Campus fejlesztése,
 - Dél-hevesi – Felső-jászsági növekedési zóna megalapítása,
 - Tisza-tavi kiemelt turisztikai térség összehangolt fejlesztése,
 - Tisza-Ökorégió létrehozása,
 - M32 gyorsforgalmi út megépítése.

- **Borsod-Abaúj-Zemplén:**
 - Tisza-tavi kiemelt turisztikai térség összehangolt fejlesztése,
 - Tisza-Ökorégió létrehozása.

- **Hajdú-Bihar:**
 - Debreceni Egyetem Szolnok Campus fejlesztése,
 - Tisza-tavi kiemelt turisztikai térség összehangolt fejlesztése,
 - Tisza-Ökorégió létrehozása,
 - Hortobágyi Nemzeti Park fejlesztéseinek összehangolása,
 - M4 Törökszentmiklós – Püspökladány szakaszának megépítése.

- **Békés:**
 - Körös-menti turisztikai együttműködés kialakítása,
 - Körösök vízpótlásának biztosítása,
 - Mezőtúr-Szarvas Körös-híd megépítése.

- **Csongrád-Csanád:**
 - Tisza-Ökorégió létrehozása,
 - Szentesi kórház fejlesztésében való közreműködés, hogy a kórház ellátási területe továbbra is kiterjedjen a Tiszazug déli részére,
 - Tiszazug, valamint Szentés és Csongrád városok együttműködésének erősítése,
 - Csépa-Csongrád Tisza-híd megépítése.

- **Bács-Kiskun:**
 - Közép-magyarországi fejlesztési övezet kialakítása,
 - turisztikai kínálat összehangolása,
 - Tisza-Ökorégió létrehozása,
 - M8 gyorsforgalmi út megépítése,
 - M44 Tisza-hídjának megépítése.

Az Országos Fejlesztési és Területfejlesztési Konceptió (OFTK) és a megyei célkitűzések kapcsolódása:

Megnevezés	Értékteremtő, foglalkoztatást biztosító gazdasági fejlődés	Népességi fordulat, egészséges és megújuló társadalom	Természeti erőforrásaink fenntartható használata, értékeink megőrzése és környezetünk védelme	Térségi potenciálokra alapozott fenntartható térszerkezet
T1) Új növekedési övezet	X	X		X
T2) Felzárkózó tiszántúli térségek	X	X		X
T3) Formálódó Tisza-Ökorégió			X	X
S1) Építő munka	X	X	X	
S2) Értékőrző tájhasználat		X	X	
S3) Vonzó települések			X	X
S4) Érvényesülő közakarat			X	X

Az OFTK átdolgozás alatt lévő dokumentumában körvonalazódó új célkitűzések jól fedik le a megoldandó társadalmi, gazdasági és területi problémákat. Jász-Nagykun-Szolnok megye stratégiai céljai kapcsolódásainak vizsgálata során megállapítható, hogy a megyei célok legszorosabban a „Természeti erőforrásaink fenntartható használata, értékeink megőrzése és környezetünk védelme”, valamint a „Térségi potenciálokra alapozott fenntartható térszerkezet” nemzeti célkitűzésekhez kapcsolódnak. Mindez visszaigazolja a megye gazdaságának súlyát, a lakosság viszonylag jó szakképzettségét és a megfogalmazott „öko-megye” kialakításának megkezdését, illetve az erőteljes kelet-nyugati térszerkezeti különbségek megkezdendő mérséklését.

3. A MEGYE BELSŐ TERÜLETI KAPCSOLATRENDSZERÉNEK VIZSGÁLATA

Jász-Nagykun-Szolnok településhálózata kialakultnak tekinthető. A jelenlegi 9 járás megfelel a hagyományos és mai várostérségeknek, azonban napjainkban legjellemzőbb területi sajátossága a megyében Tiszához igazodó térszerkezeti törésvonal, amely egy fejlettebb nyugati és egy fejletlenebb keleti részre osztja a megyét (újabb fejlemény, hogy a több évtizedes népesség-átstrukturálódás miatt a Jászapáti járás is bekerült a legelmaradottabb térségek közé).

A jövőbeni fejlődési lehetőségek alapján a Jászberényi járás és a Szolnok járás dinamikusan fejlődhet, a Karcagi járás, a Kunszentmártoni járás, a Mezőtúri járás, a Tiszafüredi járás adottságaik alapján dinamizálhatók, míg a Jászapáti járás és a Kunhegyesi járás céltudatos felzárkóztatása szükséges.

A megye ugyan központi helyen fekszik az ország keleti felében, azonban a nemzetközi közlekedési útvonalak és a fejlődési tengelyek áthelyeződése nyomán belső perifériává vált. A Felső-Jászság és Szolnok Megyei Jogú Város térsége egyre inkább a budapesti metropolisz térség alközpontjának tekinthető, addig a tiszántúli térségek kifejezetten „lassú zónák”.

A megye több megyén kívüli fejlődési tengelyhez kapcsolódik. Új megyén belüli fejlődési tengelyek kialakulása várható a megyét végre érintő gyorsforgalmi úthálózat fejlesztése nyomán. A megyét érintő fejlődési tengelyek közül kelet-nyugat irányú: az M3-as, a potenciális M4-es tengely, illetve az M44-es tengely; észak-déli irányú: a Hatvan-Szolnok-Szentes tengely, valamint a Tisza-tó – Hármaskörös tengely.

A megye saját térszerkezeti elemei a Szolnok nagyvárosi településeggyüttes, a nagykunsági városvonal és a Felső-jászsági ipari agglomeráció.

A megye települései közül 22 városi jogállású, amelyek az alábbiak szerint csoportosíthatók:

- teljes középfokú központ: Jászberény, Karcag, Mezőtúr, Szolnok,
- egyéb járási székhely: Jászapáti, Kunhegyes, Kunszentmárton, Tiszafüred, Törökszentmiklós,
- kisváros: Kisújszállás, Tiszaföldvár, Túrkeve,
- kiemelkedő termelési centrum: Jászárokszállás, Jászfényszaru, Jászkisér, Martfű,
- Szolnoki településeggyüttes városi jogállású kistelepülései: Besenyszög, Rákóczi falva, Újszász,
- városi jogállású, funkcióhiányos település: Abádszalók, Fegyvernek, Kenderes.

A megye sajátos funkciójú települései a következők:

Ipari termeléssel rendelkező település /24/ /hatályos megyei területfejlesztési koncepció alapján/

- Kialakult termelési centrum /10/
 - (országos/nemzetközi jelentőségű ipari tevékenység önálló végtermék gyártással) Jászfényszaru, Jászberény, Jászárokszállás, Szolnok, Tószeg, Szajol, Törökszentmiklós, Martfű, Tiszapüspöki, Túrkeve
- Kisebb volumenű ipari központ /9/
 - (egy vagy néhány megyei/helyi jelentőségű üzem) Jászkisér, Jászladány, Jásztelek, Alattyán, Tiszaföldvár, Kisújszállás, Kenderes, Örményes, Kunhegyes
- Potenciális térségi foglalkoztatási központ /5/
 - (ipari parkkal rendelkező település depressziós térségben) Jászapáti, Kunszentmárton, Mezőtúr, Karcag, Tiszafüred

Turisztikai célterület települései /28/ /hatályos megyei területfejlesztési koncepció alapján/

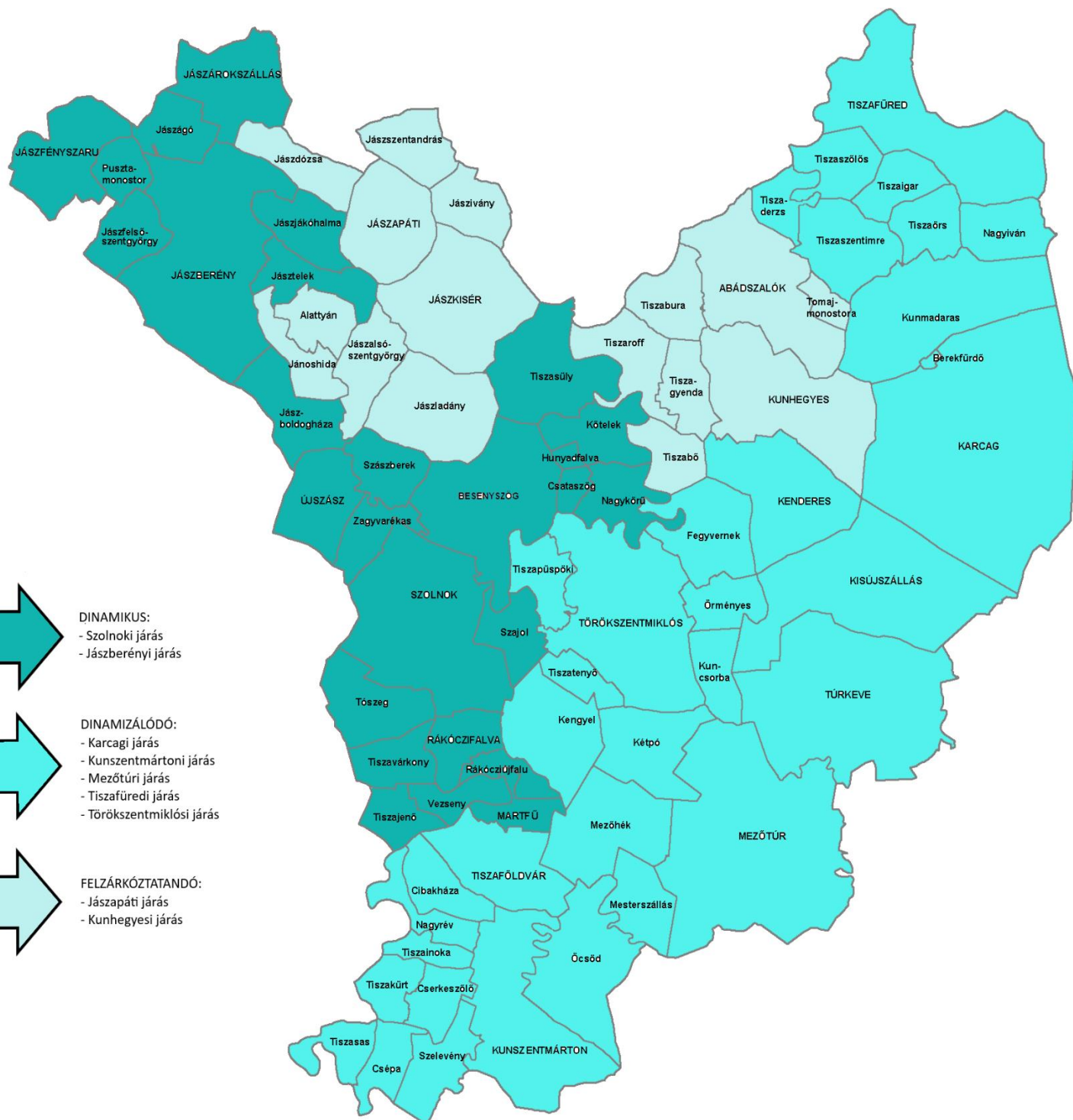
- Országosan kiemelt turisztikai térség települései /11/
 - Abádszalók, Berekfürdő, Karcag, Kunmadaras, Tiszaderzs, Tiszafüred, Tiszaigar, Tiszaörs, Tiszaszentimre, Tiszaszőlős, Tomajmonostora
- Megyei jelentőségű célterületek /17/
 - Idegenforgalmi központ / 2/
 - (meghatározó mértékű turizmus sokrétű szolgáltatásra és vonzerőre épülve) Cserkeszlő, Szolnok
 - Kisebb léptékű turizmus/11/
 - (egy vonzerőre, vagy egy objektumra épülő tevékenység) Jászapáti, Jászszentandrás, Nagykörű, Martfű, Rákóczifalva, Tizsakürt, Túrkeve, Kisújszállás, Törökszentmiklós, Kenderes, Nagyiván
 - Fejlesztendő célterület /4/
 - (sokrétű vonzerő, de az infrastruktúra és a szolgáltatás fejletlen) Jászberény, Kunszentmárton, Mezőtúr, Kunhegyes

A megye térségeinek, városainak és településeinek funkcionális kategorizálása hozzájárul a megyére decentralizált források felhasználási kereteinek kialakításához.

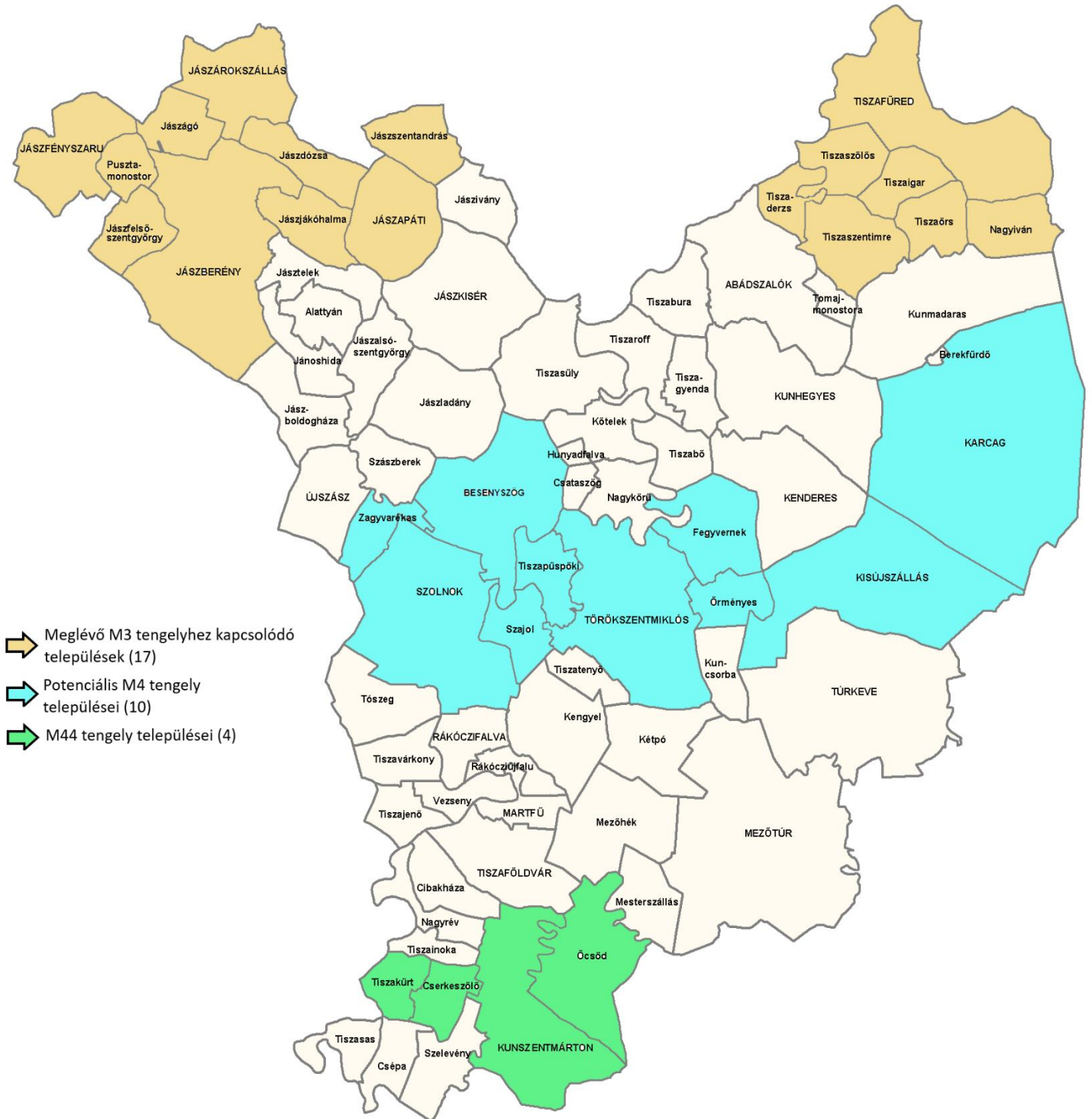
JÁSZ-NAGYKUN-SZOLNOK MEGYE 9 JÁRÁS



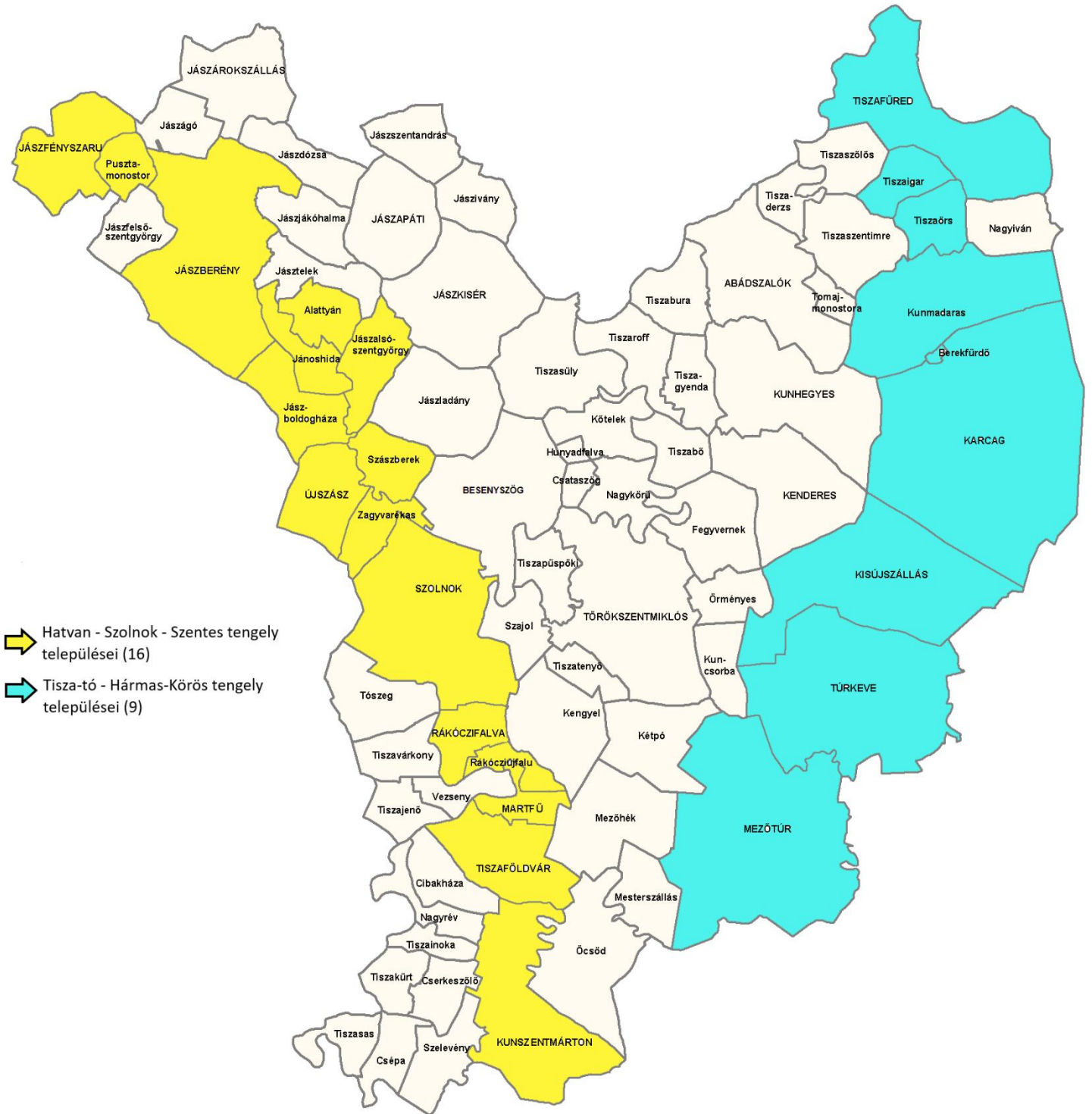
JNSZM 2030
Jász-Nagykun-Szolnok Megyei Területfejlesztési Koncepció 2021-2030
 Jövőkép – Fejlődési utak



Jász-Nagykun-Szolnok megye térszerkezeti jövőképe
I.
Kelet – nyugati fejlődési tengelyek



Jász-Nagykun-Szolnok megye térszerkezeti jövőképe
II.
Észak – déli fejlődési tengelyek



Turisztikai célterületek



4. AZ ITP 2021-2027 FEJLESZTÉSI CÉLTERÜLETEINEK KIJELÖLÉSE – A MEGYEI FORRÁSFELHASZNÁLÁSI MÓDOK

A 2021-2027-es fejlesztési ciklusban erőteljesebben jut érvényre a kitűzött fejlesztési célok megvalósításában a térségi szemlélet. Ennek jegyében szükséges kialakítani azokat a tércategóriákat, amelyek a fejlesztések megvalósításának alapvető egységeit képezik.

A megyében már a tervezési folyamat megkezdésekor mind döntéshozói, mind szakmai szinten egyetértés volt abban, hogy a 290/2014. (XI.26.) Korm. rendeletben szereplő **két legelmaradott Jászapáti járás és a Kunhegyesi járás kiemelt és elkülönített kezelése történjen meg**. Ez indokolja a TOP Pluszból megyére dedikált források mintegy 10%-10%-ának a térségre történő allokációját.

A **megyeszékhely és településeggyüttese hasonlóan kiemelt és elkülönített kezelése** is rögzítésre került, amelyet a Megyei Közgyűlés 3/2020. (V.13.) számú rendeletével elfogadott „Jász-Nagykun-Szolnok Megyei Területrendezési Terv” című tervdokumentum megyén belül együtt tervezhető térségekre vonatkozó szakasza már megalapozott.

Szolnok Megyei Jogú Város a rendszerváltás előtt kiterjedt regionális szerepkörrel is rendelkezett, valamint a város erőteljes gazdasága nagyléptékű munkaerő-vonzáskörzetet hozott létre. A XX. század végén ezen szerepkörök jelentősen mértékben lecsökkentek, azonban a város kiterjedt települési vonzáskörzete és az azon belüli szoros együttműködés fennmaradt. A lejátszódott népességmozgás, a jelentős mértékűvé váló infrastrukturális összekapcsolódás (ivóvízellátás, szennyvízkezelés, hulladékgazdálkodás) és a jövőbeni fejlesztési elképzelések indokoltá és szükségessé teszik a város és vonzáskörzete együttes kezelését.

A megye térszerkezete másik két sajátos elemének (Felső-Jászság ipari agglomeráció, „nagykunsági városvonal”) települései között nem ilyen nagy volumenű és sokrétű a településközi együttműködés, viszont teljes körűen megfelelnek a Fejlesztési célterület forrásfelhasználási módnak.

A megyében rendelkezésre álló forrásoknak – az egyeztetések alapján – mintegy 25%-át indokolt Szolnok Megyei Jogú Város és a 13 település alkotta térség fejlesztésére fordítani.

Ezeket figyelembe véve a megyei területfejlesztési program stratégiai részében megtörtént a tércategóriák kialakítása következők szerint.

Figyelembe véve:

- azt a tényt, hogy a megye **9 járása lényegében azonos a történelmi és mai várostérségekkel**,
- a területfejlesztési koncepcióban megfogalmazott **térszerkezeti jövőképet**,
- a megye **9 járásának** elmúlt időszakban történt társadalmi, gazdasági fejlődését és a lehetséges fejlődési pályáját,
- a megye **négy gazdaságilag együttkezelendő térségét** (Jászság, Szolnok – Törökszentmiklós – Martfű térsége, Nagykunság – Tisza-tavi térség, Mezőtúr térsége – Tiszazug),
- a megye **sajátos térszerkezeti elemeit** (Felső-Jászság ipari agglomeráció, Szolnoki településeggyüttes, „nagykunsági városvonal”),

- a megye **városhálózatának szerkezetét és munkamegosztását,**
- a legelmaradottabb, komplex programmal fejlesztendő **Jászapáti járás** és **Kunhegyesi járás** kiemelt és elkülönült kezelését,
- **Szolnok Megyei Jogú Város és településeggyüttese** pozíciójának várható erősödését és kiemelt elkülönült kezelését,
- **Tizsasüly, Újszász, Szajol, Martfű, Fegyvernek** és **Túrkeve** többirányú kapcsolódásuk miatti külön értékelését,

a koncepcionális célok lehetséges megvalósulása az elemzések nyomán alábbi **térkategóriákon (TK)** keresztül történhet:

- **TK1 Szolnok Megyei Jogú Város és településeggyüttese** (Szolnok Megyei Jogú Város + Szolnok településeggyüttese 13 települése),
- **TK2 Jászberény térsége** (Felső-Jászság/Jászberényi járás 9 települése + Újszász),
- **TK3 Törökszentmiklós térsége – Mezőtúr térsége – Kunszentmárton térsége** (Törökszentmiklói járás 6 települése + Szajol, Mezőtúri járás 4 települése, Kunszentmártoni járás 11 települése + Martfű),
- **TK4 Karcag térsége – Tiszafüred térsége** (Karcagi járás 5 települése + Fegyvernek + Túrkeve, Tiszafüredi járás 7 települése),
- **TK5 Kunhegyes térsége** (Kunhegyesi járás 7 települése),
- **TK6 Jászapáti térsége** (Alsó-Jászság/Jászapáti járás 9 települése + Tizsasüly).

A megyei területfejlesztési program társadalmi egyeztetése a térkategóriákat érintően eltérő vélemény nem fogalmazódott meg.

A hazai területi operatív program megyére dedikált keretének várhatóan 4 forrásfelhasználási módja lesz:

- Fenntartható városfejlesztés,
- Fejlesztési célterület,
- Fejlesztési cél,
- Kiemelt Kedvezményezett fejlesztései.

2021-2027
Jász-Nagykun-Szolnok megyei térkategóriákhoz (TK) tartozó települések
(6 TK)



A megyei térkategóriák esetében a forrásfelhasználási módokat az alábbi táblázat mutatja:

Megnevezés	Fenntartható városfejlesztés	Fejlesztési célterület	Fejlesztési cél	Kiemelt Kedvezményezett fejlesztései
TK1 Szolnok Megyei Jogú Város és településegyüttese	X			X
TK2 Jászberény térsége		X		X
TK3 Törökszentmiklós térsége – Mezőtúr térsége – Kunszentmárton térsége		X		X
TK4 Karcag térsége – Tiszafüred térsége		X		X
TK5 Kunhegyes térsége		X		X
TK6 Jászapáti térsége		X		X

A **Fenntartható városfejlesztés** forrásfelhasználási módhoz tartozó településekre egy, a megyei ITP-hez igazodó közös stratégiai program készül, amely tartalmazza a települések által megvalósítani kívánt projekteket. A megyei ITP tételesen csak ezen forrásfelhasználási mód nagyságát határozza meg. A TK1 Szolnok Megyei Jogú Város és településegyüttese térkategóriára készülő stratégiai programban szereplő projektek pályáztatása és döntési folyamata viszonylag egyszerűbb módon történik.

A Megyei Önkormányzat és Szolnok Megyei Jogú Város döntéshozói és szakapparátusa több tisztségviselői és szakmai egyeztetést folytatott le a jövőbeni elképzelések összehangolása érdekében. A térség kidolgozandó stratégiájának megalapozásaként a Megyei Önkormányzat által 2021. februárban lefolytatott projektfrissítés, projektgyűjtés eredménye átadásra került Szolnok Megyei Jogú Városnak. A stratégia kialakítása a Megyei Önkormányzattal való szoros együttműködésben történhet meg. A kidolgozott stratégiát a Megyei Közgyűlés is meg fogja tárgyalni.

Az adott **Fejlesztési célterület** forrásfelhasználási módhoz tartozó településkörre egy indikatív forráskeret kerül meghatározásra a megyei ITP-ben, itt a megvalósítani kívánt projektek a standard pályáztatási rendszer keretében kaphatnak támogatást.

Az ITP megvalósításában két **kiemelt Kedvezményezett** – Megyei Önkormányzat, Magyar Közút Zrt. – is közreműködik. A Magyar Közút Zrt. jelenleg is dolgozik a TOP Plusz és az egyéb hazai források felhasználásán. A megvalósítandó projektek folyamatos egyeztetés alatt vannak.

Szükséges fenntartani annak a lehetőségét, hogy a Megyei Önkormányzat által megvalósított fejlesztések köre indokolt esetben kiterjedhessen építési és felújítási projektekre is. Erre elsősorban a két komplex programmal támogatandó Jászapáti járás és Kunhegyesi járás esetében a gazdaságfejlesztés terén kerülhet sor. Ezt a 2014-2020-as ciklusban megvalósítás alatt lévő kettő Megyei Önkormányzati saját projekt (karcagi ipari park, tiszafüredi turisztikai centrum) tapasztalatai is megalapoznak.

Ez lényegében a Megyei Önkormányzat, mint Területi Szereplő direkt beavatkozását jelenti a területi kohézió tényleges megvalósulása érdekében. Az a cél, hogy a helyi elképzelésekben a települések által meg nem jelenített, de szükséges és kiemelt fontosságú gazdaságfejlesztést célzó beruházások ténylegesen létrejöhessenek, biztosítva a továbblépés lehetőségét.

A Megyei Önkormányzat a fejlesztési időszak elején nem allokál forrást a fenti típusú kiemelt fejlesztésekre, de visszahulló forrás esetén a későbbiekben az Irányító Hatósággal közösen megvizsgálja, hogy erre lesz-e lehetőség.

A megye teljes területének hézagmentes lefedése megtörtént a **Fenntartható városfejlesztés** és a **Fejlesztési célterület** felhasználási módok által, ezért a **Fejlesztési cél** forrásfelhasználási mód a megyében nem kerül használatra.

Az egyes forrásfelhasználási módokhoz tartozó tércategóriák az alábbi településekből állnak:

Fenntartható városfejlesztés:

- **TK1 Szolnok Megyei Jogú Város és településeggyüttese:** Szolnok Megyei Jogú Város (*teljes középfokú központ*), Besenyszög (*Szolnoki településeggyüttes városi jogállású települése*), Csataszög, Hunyadfalva, Kőtelek, Nagykörű, Rákóczifalva (*Szolnoki településeggyüttes városi jogállású települése*), Rákócziújfalva, Szászberék, Tiszajenő, Tiszavárkony, Tószeg, Vezseny, Zagyvarékas (14).

Fejlesztési célterület:

- **TK2 Jászberény térsége:** Jászágó, Jászárokszállás (*kiemelkedő termelési centrum*), Jászberény (*teljes középfokú központ*), Jászboldogháza, Jászfelsőszentgyörgy, Jászfényszaru (*kiemelkedő termelési centrum*), Jászfákóhalma, Jásztelek, Pusztamonostor, Újszász (*Szolnoki településeggyütteshez részben kötődő városi jogállású település*) (10).
- **TK3 Törökszentmiklós térsége – Mezőtúr térsége – Kunszentmárton térsége:** Kengyel, Kuncsorba, Örményes, Tiszapüspöki, Tiszatenyő, Törökszentmiklós (*egyéb járási székhely*), Szajol, Kétpó, Mesterszállás, Mezőhék, Mezőtúr (*teljes középfokú központ*), Cibakháza, Csépa, Cserkeszlő, Kunszentmárton (*egyéb járási székhely*), Nagyrév, Öcsöd, Szelevény, Tiszaföldvár (*kisváros*), Tiszainoka, Tiszakürt, Tizzasas, Martfű (*kiemelkedő termelési centrum*) (23).

- **TK4 Karcag térsége – Tiszafüred térsége:** Berekfürdő, Karcag *(teljes középfokú központ)*, Kenderes *(városi jogállású, de funkcióval csak részlegesen rendelkező település)*, Kisújszállás *(kisváros)*, Kunmadaras, Fegyvernek *(városi jogállású, de funkcióval csak részlegesen rendelkező település)*, Túrkeve *(kisváros)*, Nagyiván, Tiszaderzs, Tiszafüred *(egyéb járási székhely)*, Tiszaigar, Tiszaörs, Tiszaszentimre, Tiszaszőlős (14).

Komplex programmal támogatandó járásokhoz kötődő fejlesztési célterület:

- **TK5 Kunhegyes térsége:** Abádszalók *(városi jogállású, de funkcióval csak részlegesen rendelkező település)*, Kunhegyes *(egyéb járási székhely)*, Tiszabó, Tiszabura, Tiszagyenda, Tiszaroff, Tomajmonostora (7).
- **TK6 Jászapáti térsége:** Alattyán, Jánoshida, Jászsalsószentgyörgy, Jászapáti *(egyéb járási székhely)*, Jászdózsa, Jászivány, Jászkisér *(kiemelkedő termelési centrum)*, Jászladány, Jászszentandrás, Tiszasüly (10).

A Fenntartható városfejlesztés forrásfelhasználási módhoz tartozó **TK1 Szolnok Megyei Jogú Város és településeggyüttes** elnevezésű térség 14 településből (3 város, 11 község) áll:

- városok: Szolnok Megyei Jogú Város és 2 városi funkcióval csak részlegesen rendelkező település, Rákóczi falva és Besenyszög,
- községek:
 - = 4 aprófalva: Csataszög, Hunyadfalva, Szászberek és Vezenseny,
 - = további 2.000 főnél kisebb népességű község: Kőtelek, Nagykörű, Rákócziújfalu, Tiszajenő és Tiszavárkony,
 - = 2.000 főnél népesebb község: Tószeg és Zagyvarékas.

Itt él a megye népességének mintegy 25%-a. A térség a megye gazdasági ipari új értékének előállításából mintegy 20%-ot képvisel. A térség valamennyi településén kiépült a teljes közmű rendszer. Szolnok Megyei Jogú Város közigazgatási magasszintű közellátását biztosítanak az itt élők számára. A megyeszékhelyről való kitelepülés az ezredforduló körül számottevő volt, ezért a környező települések döntően lakófunkcióval rendelkeznek. Szolnok mellett Tószegen alakult ki jelentősebb termelő kapacitás. A Tisza jobb partján, mintegy 70 km hosszan végig húzódó településeggyüttes fizikailag 2 részből áll: Szolnok és szűkebb agglomerációja, valamint Besenyszög mikrotérsége.

A megyére dedikált 2021-2027-es TOP Plusz keret felhasználási javaslata a 2014-2020-as fejlesztési ciklus tapasztalatai, a lefolytatott projektgyűjtések és települési egyeztetések alapján alakult ki.

A megyei keret **elvi megosztása** a következő (milliárd forintban):

Térkategóriák között a forrásfelhasználási módok szerint:

Fenntartható városfejlesztés (26,390%) (23,422 milliárd Ft) forrásfelhasználási mód:

- **TK1** Szolnok Megyei Jogú Város és településeggyüttes (14 település): **26,390%** (23,422 milliárd Ft)

Fejlesztési célterület (52,596%) (46,680 milliárd Ft) forrásfelhasználási mód:

- **TK2** Jászberény térsége (10 település): **10,519%** (9,336 milliárd Ft)
- **TK3** Törökszentmiklós térsége – Mezőtúr térsége – Kunszentmárton térsége (23 település): **17,568%** (15,592 milliárd Ft)
- **TK4** Karcag térsége – Tiszafüred térsége (14 település): **10,519%** (9,336 milliárd Ft)
- **TK5** Kunhegyes térsége (7 település): **6,995%** (6,208 milliárd Ft)
- **TK6** Jászapáti térsége (10 település): **6,995%** (6,208 milliárd Ft)

Kiemelt Kedvezményezettek (21,014%) (18,650 milliárd Ft) forrásfelhasználási mód:

- Magyar Közút Zrt. projektjei: **15,380%** (13,650 milliárd Ft)
- Megyei Önkormányzat projektje: **5,634%** (5,000 milliárd Ft)

Így a **Fenntartható városfejlesztés** forrásfelhasználási módra a megyére dedikált források **26,390%-a** fordítódik, a **Fejlesztési célterületekre** és a Kiemelt kedvezményezettek forrásfelhasználási módokra pedig összesen **73,610%** jut, utóbbiból 19,578% kerül felhasználásra a két komplex programmal kezelendő Jászapáti járásban és Kunhegyesi járásban.

A **Fejlesztési célterület** forrásfelhasználási módban allokkált forrás

- 20% - 20%-a fordítódik a Jászberény térsége, illetve Karcag térsége – Tiszafüred térsége tércategóriákra,
- 33,402%-a jut a Törökszentmiklós térsége – Mezőtúr térsége – Kunszentmárton térsége tércategóriára, illetve
- 13,299% - 13,299%-a pedig a komplex programmal támogatandó járásokat lefedő Kunhegyes térsége és Jászapáti térsége tércategóriákra.

A **Kiemelt Kedvezményezettek** forrásfelhasználási mód fedezi a megyei foglalkoztatási paktum költségeit, valamint egyes 4 és 5 számjegyű utak felújítását.

Megyei forrásallokációs tábla –a mellékelt Excel – szerint:

Prioritás	Prioritás keretszege (MnFt)	Intézkedés (VMOP 2.0 alajgói)	Intézkedés forráskerete (MnFt)	Intézkedés aránya prioritáson belül (%)	Felhívás	Felhívás/Ematerület forráskerete (MnFt)	Felhívás/Ematerület aránya intézkedésen belül (%)	Forrásfelhasználási mód I. (TK3 Szolnok Megyei Jogi Város és településegysége) (Fenntartható városfejlesztési keretszege (MnFt))	Forrásfelhasználási mód II. (TK2 Jászberény térsége) keretszege (MnFt)	Forrásfelhasználási mód III. (TK3 Törökcentrikus térsége - Mezősík térsége - Kunszentmárton térsége) keretszege (MnFt)	Forrásfelhasználási mód IV. (TK4 Karcag térsége - Tiszalud térsége) keretszege (MnFt)	Forrásfelhasználási mód V. (TK5 Kunhelyes térsége) keretszege (MnFt)	Forrásfelhasználási mód VI. (TK6 Jászapáti térsége) keretszege (MnFt)	Forrásfelhasználási mód VII. (Kiemelt Kedvezményezett: Magyar Kácsi Zrt., Megyei Önkormányzat pályam) keretszege (MnFt)	Forrásfelhasználási módok keretszege összesen (MnFt)			
1. PRIORITÁS: VERSENYKÉPES MEGYE	58,173	1.1 Helyi gazdaságfejlesztés	28,350	48,7%	1.1.1 Helyi gazdaságfejlesztés	7,599	26,8%		1,520	2,538	1,520	1,011	1,011		7,599			
					1.1.2 4 és 5 számjegyű utak fejlesztése	13,650	48,1%		1,620	2,372	1,420	0,943	0,943		13,650			
							7,100	25,0%		2,940	4,910	2,940	1,955	1,955		28,350		
		1.2 Településfejlesztés, települési szolgáltatások	17,888	30,7%	1.2.1 Élhető települések	11,000	61,5%		2,200	3,674	2,200	1,463	1,463			11,000		
					Ébél: Zöld infrastruktúra fejlesztése	5,001			1,000	1,670	1,000	0,665	0,665			5,001		
					Csupafutó	4,001			800	1,316	800	0,532	0,532			4,001		
					Kerékpárút	1,999			400	668	400	0,266	0,266			1,999		
					1.2.2 Szociális célú városrehabilitáció (ERFA)	6,888	5,0%		0,178	0,296	0,178	0,118	0,118			6,888		
					1.2.3 Fenntartható utak fejlesztése	6,000	33,5%		1,200	2,004	1,200	0,798	0,798			6,000		
					Összesen	17,888			3,578	5,974	3,578	2,379	2,379	0,000		17,888		
														Forrásfelhasználási módok keretszege összesen (MnFt)	11,936			
1.3 Fenntartható városfejlesztés	11,936	20,5%	1.3 Fenntartható városfejlesztés (1.3.1 és 1.3.2 konstrukciók összesen)	11,936	20,5%										11,936			
2. PRIORITÁS: KLIMABARÁT MEGYE	7,880	2.1 Klimabarát megye	7,880	100,0%	2.1.1 Önkormányzati épületek energetikai korszerűsítése, energatakarékosítók	5,218	66,2%		1,044	1,743	1,044	0,694	0,694		5,218			
					Forrásfelhasználási mód I. (TK3 Szolnok Megyei Jogi Város és településegysége) (Fenntartható városfejlesztési keretszege (MnFt))												Forrásfelhasználási módok keretszege összesen (MnFt)	2,663
					2.1.2 Fenntartható városfejlesztés (energetika)	2,663	33,8%		2,663									2,663
					Összesen	7,880			1,044	1,743	1,044	0,694	0,694	0,000		7,880		
3. PRIORITÁS: GONDOSKODÓ MEGYE	22,699	3.1 Megyei és térségi fejlesztések (ESZA+ elemek)	9,438	41,6%	3.1.1 Megyei foglalkoztatási-gazdaságfejlesztési együttműködések	5,000	53,0%								5,000			
					3.1.2 Szociális célú városrehabilitáció	0,888	9,4%		0,178	0,296	0,178	0,118	0,118			0,888		
					3.1.3 Helyi humán fejlesztések	3,550	37,6%		0,710	1,186	0,710	0,472	0,472			3,550		
							0,000	0,888	1,482	0,888	0,590	0,590	0,000		9,438			
																Forrásfelhasználási módok keretszege összesen (MnFt)	5,001	
		3.2 Fenntartható városfejlesztés (ESZA+ elemek)	5,601	24,7%	3.2.1 Fenntartható városfejlesztés	5,601	24,7%										5,601	
		3.3 Helyi és térségi közszolgáltatások (ERFA)	7,660	97,2%	3.3.1 Gyermekevelést támogató humán infrastruktúra fejlesztése	2,219	29,0%		0,444	0,741	0,444	0,295	0,295		0,000		2,219	
					Bölcsődei fejlesztés	0,444			0,089	0,148	0,089	0,059	0,059			0,444		
					Óvodai fejlesztés	0,666			0,133	0,222	0,133	0,089	0,089			0,666		
					Gonoszterület	1,109			0,222	0,371	0,222	0,148	0,148			1,109		
3.3.2 Helyi egészségügyi és szociális infrastruktúra fejlesztések	2,219				29,0%		0,444	0,741	0,444	0,295	0,295		0,000		2,219			
Egészségügyi alap- és szakrendelés	1,331			0,266	0,445	0,266	0,177	0,177			1,331							
Évesadós ellátásfejlesztés	0,888			0,178	0,296	0,178	0,118	0,118			0,888							
														Forrásfelhasználási módok keretszege összesen (MnFt)	3,222			
3.3.3 Fenntartható városfejlesztés (bölcsőde, óvoda, kőművelés, egészségügyi alap- és szakrendelés, szociális szolgáltatás)	3,222	42,1%													3,222			
Összesen	7,660			3,222			0,888	1,482	0,888	0,590	0,590	0,000		7,660				

Jász-Nagykun-Szolnok Megyei Területfejlesztési Program 2021-2027” fejlesztési intézkedései és a Megyei Integrált Területi Program (ITP) tématerületeinek illeszkedését az alábbi táblázat mutatja be:

Prioritás	TF Program - Fejlesztési intézkedések	ITP tématerületek
P1 Növekvő verseny- képesség	P1.1 Az elérhetőség javítása, kiemelten az M4 továbbbépítése	1.1.2
	P1.2 Magasabb hozzáadott érték előállítása	1.1.1; 1.1.3; 2.1.1; 3.1.1
	P1.3 Növekedési zóna szervezése	3.1.3
	P1.4 A megyeszékhely és a tiszántúli térségek gazdasági súlyának emelése	1.1.1; 3.1.1
P2 Népesség- megtartás – Társadalmi felzárkózás	P2.1 Foglalkoztatás differenciált bővítése	1.1.1; 1.1.3; 3.3.1; 3.3.2; 3.1.1
	P2.2. A népesség egészségi állapotának és képzettségének javítása	3.3.2; 3.1.3
	P2.3 Felsőfokú oktatás fejlesztése	
P3 Kedvező állapotú környezet	P3.1 Tájkonform mezőgazdaság és turizmusfejlesztés	1.1.3
	P3.2 Megújuló energiák alkalmazása	1.2.1; 2.1.1
	P3.3 Klímavédelmi intézkedések	2.1.1
P4 Vonzó – élhető települések	P4.1 Átfogó településfejlesztés a helyi közösségek bevonásával	1.2.1; 1.2.2; 1.2.3; 2.1.1; 3.1.2; 3.1.3
P5 Kiegészítő társaság	P5.1 Településközi munkamegosztás elmélyítése	1.2.1
	P5.2 Tisza-tavi turisztikai térség kiemelt kezelése	1.1.3
	P5.3 Térségi felzárkóztatás – kiemelten a komplex programmal fejlesztendő járások problémáinak kezelése	1.1.1; 1.1.2; 1.1.3; 1.2.1; 1.2.2; 1.2.3; 3.3.1; 3.3.2; 2.1.1; 3.1.1; 3.1.2; 3.1.3

Megjegyzés:

Az 1.3 Fenntartható városfejlesztés; a 2.1.2 Fenntartható városfejlesztés (energetika); a 3.2.1 Fenntartható városfejlesztés (ESZA), valamint a 3.3.3 Fenntartható városfejlesztés (ERFA) tématerületek nem besorolhatók, mivel a megyére dedikált forrásból elhatárolásra került a Fenntartható városfejlesztés forrásfelhasználási mód, amelynek felhasználására önálló stratégiai program készül a közeljövőben.

A fenti illeszkedést értékelő táblázatból jól kitűnik, hogy a TOP Plusz forrásai a teljes tervezés igényével megfogalmazott megyei területfejlesztési programból döntően az önkormányzati kötődésű fejlesztési intézkedések megvalósulását szolgálják. Emellett a TOP Plusz tématerületeinek fontos szerepük van a kisebb turisztikai projekt és az üzleti infrastruktúra fejlesztési elgondolások megvalósításában. Egyértelműen tükröződik, hogy egy-egy kiemelt térség (Isd. Jászapáti járás, Kunhegyesi járás) átfogó fejlesztését minden tématerület elősegíti.

A megye 9 járásának fejlesztési irányai (a hatályos megyei területfejlesztési koncepció alapján):

Dinamikus:

Jászberényi járás:

- A térség gazdasági dinamizmusának fenntartása
- Növekedési zóna szervezése a Dél-hevesi térséggel együttműködve és regionális innovációs központ alapítása
- A települések városias jellegének és lakófunkcióinak erősítése
- A Jászberényi Campus fejlesztése, a térség gazdaságának igényeihez igazodó képzési struktúra kialakítása
- A Zagyva folyó komplex vízgazdálkodási fejlesztése
- Szolnok-Hatvan tengely erősítése közlekedésfejlesztéssel és a településközi együttműködés fokozásával

Szolnoki járás:

- Szolnok Megyei Jogú Város ipari hagyományaira és kedvező közlekedésföldrajzi fekvésére alapozó gazdaságfejlesztés
- Iparfejlesztési elképzelések összehangolása
- A szolnoki településeggyüttes és a megyeszékhely kapcsolatainak átfogó erősítése (közlekedésfejlesztés, közlekedésszervezés)
- Elővárosi tömegközlekedés kialakítása és lakófunkciók erősítése
- Szolnok, Csáklya úti Tisza-híd és a kapcsolódó települési elkerülő szakaszok megépítése
- A Szolnoki járás északi felén elhelyezkedő Besenyszög mikrotérség összehangolt fejlesztése, beleértve a Besenyszög – Hunyadfalva új összekötőút megépítését

Dinamizálódó:

Karcagi járás:

- Karcag város megyén belüli „harmadik pólus” szerepének erősítése
- A kunmadarasi repülőtér végleges hasznosítása
- A járás településein – a felhagyott ipari területeket is igénybe vevő – munkahelyteremtési fókuszú iparfejlesztés
- A térség agrárgazdaságának megújítása
- Élelmiszeripar összehangolt fejlesztése
- A járás turisztikai kínálatának fejlesztése (termálturizmus, Horthy örökség)
- A Nagykunsági öntözőrendszer komplex fejlesztése
- Termálfürdők – reumatológiai kezelések – fejlesztése
- A térség elérhetőségének fejlesztése

Kunszentmártoni járás:

- Az M44-hez kapcsolódóan a térségi logisztikai szerepének erősítése
- Cserkeszőlő önálló turisztikai célterületté fejlesztése
- A térség iparának foglalkoztatási fókuszú fejlesztése
- A kistelepülések hiányzó infrastrukturális elemeinek kiépítésével a lakófunkcióik kiterjesztése
- A településközi munkamegosztás erősítése Tiszakécske – Csongrád – Szentes – Szarvas városokkal
- A térség elérhetőségének fejlesztése

Mezőtúr járás:

- Mezőtúr térségi szerepének erősítése (beleértve a felsőfokú képzés újraindítása lehetőségének vizsgálatát, a művésztelep fejlesztését és a kórház működésének stabilizálását)
- Mezőtúr-Szarvas Hármas-Körös-híd megépítése
- Túrkeve városias jellegének erősítése
- A járás aprófalvai lakófunkcióinak fejlesztése

Tiszafüredi járás:

- A Tisza-tavi turisztikai szezon meghosszabbítását szolgáló fejlesztések, 12 hónapos turisztikai kínálat kialakítása
- Szálláshelykínálat minőségi és mennyiségi fejlesztése
- Az együttműködés erősítése a Hortobággal és Eger térségével
- A járási székhely az üzleti infrastruktúra fejlesztése
- A térségben a helyi gazdaság fejlesztése
- Hiányzó közművek kiépítése és összehangolt településkép fejlesztés
- A járás külső és belső elérhetőségének javítása
- Tisza-tavi kerékpárúthálózat összekapcsolása más térségi kerékpárúthálózatokkal

Törökszentmiklósi járás:

- Törökszentmiklós váljon a hazai mezőgazdasági gépgyártás egyik központjává
- A térség ipari szerepének erősítése a Szolnoki településeggyüttessel való együttműködés fokozásán keresztül
- A járási székhely közigazgatási szerepének és intézményrendszerének erősítése
- Összehangolt közmű- és településfejlesztés
- A térség külső és belső elérhetőségének átfogó fejlesztése

Felzárkóztatandó:**Jászapáti járás:**

- A komplex programmal támogatandó elmaradott járás átfogó fejlesztési programjának kidolgozása
- A térség iparának foglalkoztatási fókuszú fejlesztése
- A Jászsági-főcsatorna megépítése
- A járás turisztikai kapacitásának bővítése a termálturizmus nagyvolumenű fejlesztésével és a Zagyva-menti ökoturisztika továbbépítésével
- Összehangolt közmű- és településkép fejlesztés
- Szegregációk és telepek felszámolása
- Térségspecifikus humán erőforrás fejlesztés (életmód, életvitel, képzés, szakképzés)
- A térség külső és belső elérhetőségének fejlesztése

Kunhegyes járás:

- A komplex programmal támogatandó elmaradott járás átfogó fejlesztési programjának kidolgozása
- Foglalkoztatási fókuszú gazdaságfejlesztés a felhagyott iparterületek hasznosításával
- Abádszalók turisztikai szerepének újrapozicionálása
- Összehangolt közmű- és településkép fejlesztés
- Szegregációk és telepek felszámolása
- Térségspecifikus humán erőforrás fejlesztés (életmód, életvitel, képzés, szakképzés)
- Gyermek- és köznevelési intézmények összehangolt fejlesztése
- A térség elérhetőségének fejlesztése

5. PROJEKTKIVÁLASZTÁS AZ ITP 2021-2027 ALAPJÁN – TELEPÜLÉS DIFFERENCIÁLÁS

A **megye településeinek átfogó és funkcionális tipizálása** erősen orientálhatja a támogatási kérelmeket és elősegíti azok értékelést.

A megye tervezhető – a regionális operatív programból dedikált – uniós forrásai felhasználását szabályozó **Jász-Nagykun-Szolnok Megyei Integrált Területi Program 2021-2027 (ITP)** koncepcionális tervezetének kialakítása során a Pénzügyminisztérium Irányító Hatósága (IH) útmutatása alapján megfogalmazódott a megye településeinek egyfajta specializációja. Ezt a források koncentrációja, a versengés elkerülése és a döntések megalapozottsága objektívabbá tette indokolja.

A megyében a tipizálásnál 7 jelzőszám került figyelembevételre:

1. a település elmúlt 5 évben történő népességszámának alakulása,
2. a legfrissebb munkanélküliség ráta, hozzámérve az országos átlaghoz,
3. adóerőképesség viszonyítása a megyei átlaghoz,
4. az alapellátottságból az alapfokú oktatás elemeinek megléte/nem léte,
5. teljes körű közművesítettség megléte/nem léte (itt a szennyvíztisztítás kezelés hiánya volt értelmezhető),
6. település nagysága (2.000 fő alatti, illetve 2.000 fő feletti), igazodva a közigazgatási gyakorlathoz és a szennyvízkezelés kötelező feladatához,
7. középfokú, főiskolai, egyetemi végzettségűek aránya a megyei átlaghoz viszonyítva (2011. évi népszámlálás adata).

Vizsgálat menete:

- A jelzőszámok pontozása: „1” (pozitív) és „0” (negatív).
- Az adott számok településenkénti összevonása történt meg.
- A kapott pontszámból számtani átlag számítása történt meg.
- A számított átlag szerinti csökkenő sorrend került kialakításra.
- Azonos pontszámot kapott települések térképi ábrázolása.
- Összefüggő halmazokból nagyobb csoportok képezése.

A kapott eredmények szerint az alábbi településcsoportok alakíthatók ki:

1. **Feltörekvő települések** – 7, 6, 5, 4 pontot elérők (Jászberény, Jászárokszállás, Jászfényszaru, Jászszentandrás, Berekfürdő, Cserkeszőlő, Kunszentmárton, Martfű, RákócziFalva, Szajol, Szolnok Megyei Jogú Város, Tószeg, Jászboldogháza, Kisújszállás, Mezőtúr, Tiszafüred, Törökszentmiklós, Túrkeve, Zagyvarékas – 19)
2. **„Átmeneti zóna” települések** – 3 pontot elérők (Abádszalók, Alattyán, Besenyszög, Cibakháza, Fegyvernek, Jánoshida, Jászsalsószentgyörgy, Jászapáti, Jászdózsa, Jászfákóhalma, Jászkisér, Jászládány, Jásztelek, Karcag, Kenderes, Kengyel, Kunhegyes, Kunmadaras, Mezőhék, Öcsöd, Pusztamonostor, Tiszaföldvár, Tiszaroff, Tiszavárkony, Újszász – 25)
3. **Fejlesztendő települések** – 2, 1, 0 pontot elérők (Csépa, Hunyadfalva, Jászfelsőszentgyörgy, Kétpó, Kőtelek, Mesterszállás, Nagykőrű, Örményes, Rákócziújfalú, Szászberek, Szelevény, Tiszabő, Tiszabura, Tiszaderzs, Tiszagyenda, Tiszajenő, Tiszapüspöki, Tisasas, Tizasüly, Tizaszentimre, Tizaszőlős, Tiszatenyő, Csataszög, Jászágó, Jászivány, Kuncsorba, Nagyiván, Nagyrév, Tiszaiagar, Tizakürt, Tizaörs, Tomajmonostora, Vezensy, Tiszainoka – 34)

A település tipizálás eredménye jól visszatükrözi a megye térszerkezeti sajátosságait. Kirajzolódik a Tisza-mentén a hátrányos települések sorozata, felismerhető a Hatvan-Szolnok-Szentes tengely, az M4-es potenciális tengely, illetve a M3-as fejlődési tengelyhez kapcsolódó jársági és Tisza-tó környéki települések köre.

A vizsgálat alapján kialakult település tipizálás az egyes támogatási kérelmek Megyei Önkormányzat – Területi Szereplő – által történő értékelésénél kerül felhasználásra. A hátrányosabb helyzetű települések természetesen előnyt fognak élvezni. A település tipizálás alapján adható maximális pontszám nem lehet több az összpontszám 30%-ánál.

A vizsgálat eredményét és háttérszámait a következő táblázat és térkép mutatja be.

78 település városok vastagított betűvel	Település- népesség- változása 2015.01.01. 2020.01.01. között, KSH Csökkenő: 0 Növekvő, vagy változatlan: 1	Munkanél- küliségi ráta 2020.10.20. www. munka.hu 4,74% országos átlag feletti: 0 országos átlag alatti: 1	Adóerő- képesség 2020. I. félév, Magyar Államkincstár Megyei átlag alatti: 0 Megyei átlag feletti: 1	Teljes körű alap- ellátottság Ahol nincs helyben óvoda és/vagy általános iskola: 0 Többi: 1	Teljes körű közmű- vesítettség Ahol hiányzik valami: 0 Teljes körűen közmű- vesített: 1	Település- méret 2.000 fő feletti: 1 2.000 fő alatti: 0	Középfokú, főiskolai, egyetemi végzettségűek aránya, KSH 2011 népszámlálás 56,46 % megyei átlag alatti: 0 Megyei átlag feletti: 1	Összesen	Átlag
Jászberény	1	1	1	1	1	1	1	7	1,000
Jászárokszállás	0	1	1	1	1	1	1	6	0,857
Jászfényszaru	1	1	1	1	1	1	0	6	0,857
Jászszentandrás	1	1	0	1	1	1	1	6	0,857
Berekfürdő	1	1	0	1	1	0	1	5	0,714
Cserkeszőlő	1	0	0	1	1	1	1	5	0,714
Kunszentmárton	0	0	1	1	1	1	1	5	0,714
Martfű	0	0	1	1	1	1	1	5	0,714
Rákóczi falva	1	0	0	1	1	1	1	5	0,714
Szajol	1	0	0	1	1	1	1	5	0,714
Szolnok MJV	0	0	1	1	1	1	1	5	0,714
Tószeg	0	0	1	1	1	1	1	5	0,714
Jászboldogháza	1	1	0	1	0	0	1	4	0,571
Kisújszállás	0	0	0	1	1	1	1	4	0,571
Mezőtúr	0	0	0	1	1	1	1	4	0,571
Tiszafüred	0	0	0	1	1	1	1	4	0,571
Törökszentmiklós	0	0	0	1	1	1	1	4	0,571
Túrkeve	0	0	1	1	1	1	0	4	0,571
Zagyvarékas	1	0	0	1	1	1	0	4	0,571
Abádszalók	0	0	0	1	1	1	0	3	0,429
Alattyán	1	0	0	1	1	0	0	3	0,429
Besenyszög	0	0	0	1	1	1	0	3	0,429
Cibakháza	0	0	0	1	1	1	0	3	0,429
Fegyvernek	0	0	0	1	1	1	0	3	0,429
Jánoshida	0	0	0	1	1	1	0	3	0,429
Jászsalsószentgyörgy	0	0	0	1	1	1	0	3	0,429
Jászapáti	0	0	0	1	1	1	0	3	0,429
Jászdózsa	0	0	0	1	1	1	0	3	0,429
Jászkóhalma	0	0	0	1	1	1	0	3	0,429
Jáskisér	0	0	0	1	1	1	0	3	0,429
Jászladány	0	0	0	1	1	1	0	3	0,429
Jásztelek	0	0	1	1	1	0	0	3	0,429
Karcag	0	0	0	1	1	1	0	3	0,429
Kenderes	0	0	0	1	1	1	0	3	0,429

6. A TERÜLETI KIVÁLASZTÁSI KRITÉRIUM RENDSZER SZÜKSÉGESSÉGE ÉS KAPCSOLATA AZ ITP 2021-2027 DOKUMENTUMMAL

A területi kiválasztási kritérium rendszer (TKKR) alapját képezi a TOP Pluszból megyére dedikált forráskeretre benyújtott támogatási kérelmek elbírálásának, így az egész pályázati rendszer működésének. A TKKR kialakítása a Megyei Önkormányzat feladata, egyfajta értékválasztást tükröz, amelyeket elősorban iránymutatónak tart a források felhasználásának koordinálásában.

Az **Irányító Hatóság** elsősorban az alábbi kritériumok mentén vizsgálja a támogatási kérelmeket:

	Kritérium megnevezése	Tartalmi magyarázat
1.	Illeszkedés a TOP Plusz céljaihoz	A kiválasztási kritérium a TOP Plusz valamely konkrét céljához/céljaihoz, és az abból levezetett felhívás céljaihoz való szoros illeszkedést és kapcsolódást vizsgálja.
2.	Szakmai indokoltság, megalapozottság	A kiválasztási kritérium legfőbb funkciója a beavatkozás indokoltságának vizsgálata. Ehhez a szakmai alátámasztás, indoklás és/vagy kellő kidolgozottságú helyzetelemzés, igényfelmérés értékelése szükséges. A legtöbb felhívás esetében lehetőség van a részletes projekttervezés támogató döntés utáni kidolgozására, azonban a benyújtott információknak elegendőnek kell lennie ahhoz, hogy az indokoltság, szükségesség vizsgálható legyen. Vizsgálatra és ellenőrzésre kerül a projekt indikátorokhoz és egyéb szakmai mutatókhoz való hozzájárulása. A megalapozottság keretében vizsgálhatóak a felhívások egyedi, alapvető szakmai-műszaki elvárásainak való megfelelések.
3.	Fenntarthatóság, horizontális szempontok	A fenntarthatóság kiválasztási kritériumának célja, hogy a megvalósíthatóságon túl a későbbi működtetés feltételeit vizsgálja, kitérve különösen a műszaki, szakmai, társadalmi és pénzügyi dimenziókra is. A kritérium alatt kerülnek vizsgálatra az adott felhívás kapcsán releváns horizontális elvárások teljesítéséhez szükséges vállalások, nyilatkozatok. Ennek keretében a kiválasztási kritérium a fejlesztés azon aspektusát is vizsgálja, hogy az semmilyen módon ne legyen kirekesztő egyetlen társadalmi csoport számára sem.
4.	Költségvetés	A kiválasztási kritérium egyrészt vizsgálja a felhívásokban meghatározott fajlagos költségeknek való megfelelést (amennyiben releváns), valamint az általános és szakmai belső arányok betartását. Továbbá ezen fő szempont alatt kerül vizsgálatra, hogy az egyes tevékenységek megfelelően kerültek-e az egyes állami támogatási kategóriák szerinti besorolásra (amennyiben releváns), ill. az egyszerűsített költségvetési szabályok megfelelően alkalmazásra kerültek.

Az Irányító Hatóság által megadott TKKR sablon Jász-Nagykun-Szolnok megyében részben hasznosítható, azonban a megyei fejlesztési célok megvalósulásának elősegítése érdekében annak kiegészítése volt szükséges.

Jász-Nagykun-Szolnok Megyei Területi Kiválasztási Kritérium Rendszer 2021-2027

Sorszám	Kritérium megnevezése	Tartalmi magyarázat
1.	Illeszkedés a megyei területfejlesztési programhoz	A kritérium tartalma a megye területfejlesztési program prioritásrendszeréhez való illeszkedés vizsgálata.
2.	"JNSZM 2030 Jász-Nagykun-Szolnok Megyei Területfejlesztési Konceptió 2021-2030" című dokumentumban szereplő horizontális célokhoz való igazodás	A kritérium keretében a megyei területfejlesztési koncepció horizontális céljainak – H1 Hálózatosodás, H2 Bővülő foglalkoztatottság, H3 Növekvő energiahatékonyság, H4 Hozzájárulás a fenntarthatósághoz – érvényesülése kerül vizsgálatra – utalva a Jász-Nagykun-Szolnok Megyei Előzetes Integrált Területi Program 2021-2027 dokumentum 1. pontjában rögzített módszertan alapján.
3.	Komplex beruházások előnyben részesítése	A kritérium értelmében az értékelésben előnyt élveznek azok a támogatási kérelmek, amelyek a projekt által azonosított problémát többféle tevékenységgel, azok ötvözésével oldják meg.
4.	Hozzájárulás belső területi kiegyenlítéshez	A kritérium bevezetése az adott földrajzi területen belüli bármilyen egyensúlytalanságot hivatott kiküszöbölni. Az értékeléshez kapcsolódó módszertant a tervezett projekt helyszínének a Jász-Nagykun-Szolnok Megyei Előzetes Integrált Területi Program 2021-2027 dokumentum 5. pontjában foglaltak szerinti differenciálás mutatja be.

JNSZ TKR kritériumok kapcsolódása az ITP-hez:

TOP Plusz											
TKR Kritérium megnevezése, Jász-Nagykun-Szolnok megye	1.1 Helyi gazdaságfejlesztés			1.2 Településfejlesztés, települési szolgáltatások			2.1 Klímabarát megye	3.1. Megyei és térségi fejlesztések		3.3 Helyi és térségi közszolgáltatások	
	1.1.1 Helyi gazdaságfejlesztés	1.1.2 4 és 5 számjegyű utak fejlesztése	1.1.3 Helyi és térségi turizmusfejlesztés	1.2.1 Élhető települések	1.2.2 Szociális célú városrehabilitáció (ERFA)	1.2.3 Belterületi utak fejlesztése	2.1.1 Önkormányzati épületek energetikai korszerűsítése, energiaközösségek	3.1.2 Szociális célú városrehabilitáció	3.1.3 Egyéb (közösségfejlesztés, sport, stb)	3.3.1 Gyermeknevelést támogató humán infrastruktúra	3.3.2 Helyi egészségügyi és szociális infrastruktúra fejlesztése
Illeszkedés a megyei területfejlesztési programhoz	X	X	X	X	X	X	X	X	X	X	X
"JNSZM 2030 Jász-Nagykun-Szolnok Megyei Területfejlesztési Konceptió 2021-2030" című dokumentumban szereplő horizontális célokhoz való igazodás	X	X	X	X	X	X	X	X	X	X	X
Komplex beruházások előnyben részesítése	X			X	X			X	X		
Hozzájárulás belső területi kiegyenlítéshez	X		X	X					X	X	X

A **TOP Plusz** megyére dedikált kerete felhasználásának **döntés-előkészítési és döntési folyamata** a Területi Szereplő – Megyei Önkormányzat – oldaláról a 2021-2027 programozási időszakban az egyes európai uniós alapokból származó támogatások felhasználásának rendjéről szóló **256/2021. (V.18.) Korm. rendeletben** szabályozottak szerint történik, a 2014-2020-as programozási időszakra már kialakított **alábbi eljárásrend** – Megyei Közgyűlés általi¹ – **felülvizsgálatát** követően:

- A Megyei Önkormányzati Hivatal látja el a projektgyűjtési és projektgenerálási feladatokat, valamint az Irányító Hatóságtól megkapott megyei állásfoglalásra alkalmas támogatási kérelmek szakmai értékelését, a Hivatalon belül elkülönült belső szervezeti egység (Térségfejlesztési és Külügyi Iroda) által külön szabályozások alapján, amelyek tételesen tartalmazzák az összeférhetlenség szabályait is.
- A döntés-előkészítésben résztvevő köztisztviselők nem foglalkoznak a Megyei Önkormányzat saját projektjeihez szükséges szakmai és projektmenedzsmenti feladatok ellátásával, ezt az adott projekt megvalósításához felvett határozott, vagy határozatlan idejű jogviszonyban lévő munkatársak végzik a Megyei Önkormányzat, a Megyei Önkormányzati Hivatal, vagy a Megyei Önkormányzat 100%-os tulajdonában álló cég alkalmazásában.
- A 2-körös döntéshozatalban a Megyei Önkormányzat álláspontját a Döntés-előkészítő Bizottságban (DEB) átruházott hatáskörben eljárva a Megyei Közgyűlés elnöke képviseli. Ebben munkáját az általa felkért személyekből álló Megyei Döntés-előkészítő Bizottság (MDEB) – mint elnöki tanácsadó testület – segíti. A MDEB Ügyrendje alapján határozatot hoz, a MDEB tagjai titoktartási nyilatkozatot tesznek.
- Az Irányító Hatóság végső visszamutatásra megküldi a támogatási döntésre alkalmas kérelmeket a Megyei Önkormányzatnak, amelynek Közgyűlése zárt ülésen, csomagban és egyszerű többséggel dönt azok támogathatóságáról. A Megyei Közgyűlés tagjait köti a képviselői esküjük, az éves vagyonynyilatkozattételi kötelezettségük és a titoktartási nyilatkozatuk. A végső kötelezettségvállalásról – a Megyei Közgyűlés határozatát követően és annak tartalmától függően – az Irányító Hatóság vezetője dönt, az uniós források felhasználásának koordinálását végző minisztérium illetékes vezetője ellenjegyzésével.

7. AZ ITP 2021-2027 MONITORINGJA ÉS INDIKÁTOR VÁLLALÁSAI

Az indikátorvállalás a **megyére dedikált források országos kerethez viszonyított aránya szerint** történik. Ennek feltétele az indikátorok mértékének országos és a megyei keret tématerületenkénti forrásallokációjának véglegesítése.

¹ A 256/2021. (V.18.) Korm. rendelet szerinti új eljárásrend kialakításáról a Megyei Közgyűlés dönthet a veszélyhelyzet feloldását követően.

INDIKÁTOR VÁLLALÁSOK	
Megye neve:	Jász-Nagykun-Szolnok Megye
Megyei ITP neve:	Jász-Nagykun-Szolnok Megyei Integrált Területi Program 2021-27
Megye forráskerete (Mrd Ft):	88,75

TOP Plusz Prioritás	Kimeneti indikátor neve	Mértékegység	TOP Plusz célérték (2027)	IH által javasolt célérték (2027)
1. Versenyképes megye	RCO01 - Támogatott vállalkozások (mikro-, kis-, közép- és nagyvállalkozások szerinti bontásban)	db	944,00	104,00
	RCO46 - A TEN-T úthálózaton kívüli rekonstruált vagy korszerűsített utak hossza (4-5 számjegyű utak)	km	442,41	40,95
	RCO77 - Támogatott kulturális és idegenforgalmi helyek száma	db	329,00	27,00
	RCO 26 - Az éghajlatváltozáshoz való alkalmazkodás érdekében újonnan épített vagy korszerűsített zöld infrastruktúra (ha)	ha	65,20	2,25
	RCR 35 - Árvízvédelmi intézkedések előnyeiből részesülő lakosság (fő)	fő	168 968,00	17 597,00
	RCO58 - Támogatott kerékpár-infrastruktúra (km)	km	669,72	13,93
	RCO65 - Az új vagy korszerűsített szociális lakások kapacitása (személyek)	fő	540,00	55,00
	RCO46 - A TEN-T úthálózaton kívüli rekonstruált vagy korszerűsített utak hossza (Belterületi utak)	km	290,69	21,30
	RCO74 - Az integrált területfejlesztési stratégiák projektjei által érintett lakosság (fő)	fő		
	RCO75 - Támogatott integrált területfejlesztési stratégiák (db)	db		
	Eredményt keresünk még. Várhatóan: RCR52 - Zöld területek kialakítására, szociális lakásokra, gazdasági vagy egyéb célokra rehabilitált földterület (ha)			
2. Klímabarát megye	RCR 29 - Becsült ÜHG-kibocsátás (CO2t/év)	CO2t/év	25 056,26	1 510,65
	RCO19 - Javított energetikai teljesítménnyel rendelkező középületek (m2)	m2	274 739,68	16 564,16
	RCR 29 - Becsült ÜHG-kibocsátás (CO2t/év)_"fenntartható városfejlesztés"	CO2t/év	14 330,27	770,87
	RCO19 - Javított energetikai teljesítménnyel rendelkező középületek (m2)_"fenntartható városfejlesztés"	m2	157 130,16	8 452,57
3. Gondoskodó megye	Munkanélküli és inaktív résztvevők CO01 + CO03 - (kb. a korábbi PO25) <i>TOTAL NUMBER OF PARTICIPANTS indikátor része</i>	fő	54 686,00	3 068,00
	OP specifikus a korábbi alapján: Társadalmi akciókban résztvevők száma (szociális városrehabilitáció)	fő	61 254,00	5 033,00
	OP specifikus a korábbi alapján: Társadalmi akciókban résztvevők száma (egyéb ESZA projektek)	fő	1 501 456,00	60 420,00
	OP specifikus kimeneti: Megvalósított programok száma tagállami kimeneti indikátort javasoljuk.	fő		
	RCO66 - Az új vagy korszerűsített gyermekgondozási létesítmények férőhely kapacitása (személyek)	db	5 480,00	102,00
	RCO67 - Az új vagy korszerűsített oktatási létesítmények férőhely kapacitása (személyek)	db	14 683,00	437,00
	<i>Az alkalmazott indikátor és célérték módszertan egyeztetés alatt áll, később kerülnek megadásra további indikátorok (RCR73 vagy RCO69 lesz.)</i>			

8. AZ ITP 2021-2027 MEGVALÓSÍTÁSÁNAK ÜTEMEZÉSE

Jász-Nagykun-Szolnok megye érdeke és célja, hogy a 7 éves TOP Plusz megyére dedikált forrásai minél előbb meghirdetésre és felhasználásra kerüljenek. Ezért legkésőbb **2021. IV. negyedévében** indokolt indítani a felhívásokat. Ezt fogja segíteni a megyei PEA pályázat keretében kidolgozandó mintegy 40-42 db támogatási kérelem.

ÜTEMEZÉS																														Összes forrás	EÜ	
Mégge neve: Jász-Nagykun-Szolnok																																
Mégge forráskódja: 06.702																																
Mégge címe:																																
Prioritás	Felhívások	2021				2022				2023				2024				2025				2026				2027				Összes forrás	EÜ	
		Felhívás indítás	1. néf	2. néf	3. néf	4. néf	1. néf	2. néf	3. néf	4. néf	1. néf	2. néf	3. néf	4. néf	1. néf	2. néf	3. néf	4. néf	1. néf	2. néf	3. néf	4. néf	1. néf	2. néf	3. néf	4. néf						
I. PRIORITÁS: VÁROSMEGÚJÍTÁS MÉGT	1.1.1. Helyi gazdaságfejlesztés	7,589																											7,589	0,000		
	1.1.2. Kisebbségi nyelvi felújítások	10,000																												10,000	0,000	
	1.1.3. Helyi és területfejlesztés	2,000																													2,000	0,000
	1.2.1. Élhető települések	10,000																													10,000	0,000
	1.2.2. Szociális célú városrehabilitáció (SRPA)	0,888																													0,888	0,000
	1.2.3. Behatárolt utak fejlesztése	0,000																													0,000	0,000
1.3. Fenntartható városfejlesztés (1.3.1 és 1.3.2 felhívások)	10,986																													10,986	0,000	
II. PRIORITÁS: KÖZMŰKÉPVETÉS MÉGT	2.1.1. Önkormányzati épületek energetikai korszerűsítése	5,218																												5,218	0,000	
	2.1.2. Fenntartható városfejlesztés (energetika)	2,063																												2,063	0,000	
III. PRIORITÁS: GONDVENDSÉG MÉGT	3.1.1. Művelődési központok	0,000																												0,000	0,000	
	3.1.2. Szociális városrehabilitáció (SZVA)	0,888																													0,888	0,000
	3.1.3. Egyszerű (kisebbségi) nyelvi-egyesítések	0,000																													0,000	0,000
	3.2.1. Fenntartható városfejlesztés (SZVA)	0,000																													0,000	0,000
	3.2.1. Gyermekbarát városfejlesztés humán infrastruktúra fejlesztése	2,209																													2,209	0,000
	3.2.2. Helyi egészségügyi és szociális infrastruktúra fejlesztése	2,209																													2,209	0,000
3.3. Fenntartható városfejlesztés (költségek, szociális, kulturális, egészségügyi célú és szociális célú felhívások)	0,000																													0,000	0,000	
		46,774	0,000	0,000	0,000	0,000	0,000	0,000	0,000	0,000	0,000	0,000	0,000	0,000	0,000	0,000	0,000	0,000	0,000	0,000	0,000	0,000	0,000	0,000	0,000	0,000	0,000	0,000	0,000	46,774	0,000	

Szolnok, 2021. június

megye	58,173	7,880	22,699	73,713	15,039	88,752
-------	--------	-------	--------	--------	--------	--------

Tervezési tábla																
Prioritás	Prioritás keretösszege (MrdFt)	Intézkedés (VMOP 2.0 alapján)	Intézkedés forráskerete (MrdFt)	Intézkedés aránya prioritáson belül (%)	Felhívás	Felhívás/Tématerület forráskerete (MrdFt)	Felhívás/Tématerület aránya intézkedésen belül (%)	Forrásfelhasználási mód I. (TK1 Szolnok Megyei Jogú Város és településegysége) (Fenntartható városfejlesztés) keretösszege (MrdFt)	Forrásfelhasználási mód II. (TK2 Jászberény térsége) keretösszege (MrdFt)	Forrásfelhasználási mód III. (TK3 Törökszentmiklós térsége - Mezőtúr térsége - Kunszentmárton térsége) keretösszege (MrdFt)	Forrásfelhasználási mód IV. (TK4 Karcag térsége - Tiszafüred térsége) keretösszege (MrdFt)	Forrásfelhasználási mód V. (TK5 Kunhegyes térsége) keretösszege (MrdFt)	Forrásfelhasználási mód VI. (TK6 Jászapáti térsége) keretösszege (MrdFt)	Forrásfelhasználási mód VII. (Kiemelt Kezdeményezettek: Magyar Közút Zrt., Megyei Önkormányzat paktum) keretösszege (MrdFt)	Forrásfelhasználási módok keretösszege összesen (MrdFt)	
1. PRIORITÁS: VERSENYKÉPES MEGYE	58,173	1.1 Helyi gazdaságfejlesztés	28,350	48,7%	1.1.1 Helyi gazdaságfejlesztés	7,599	26,8%		1,520	2,538	1,520	1,011	1,011		7,599	
					1.1.2 4 és 5 számjegyű utak fejlesztése	13,650	48,1%							13,650	13,650	
					1.1.3 Helyi és térségi turizmusfejlesztés	7,100	25,0%		1,420	2,372	1,420	0,944	0,944	7,100	7,100	
					Összesen	28,350		0,000	2,940	4,910	2,940	1,955	1,955	13,650	28,350	
		1.2 Településfejlesztés, települési szolgáltatások	17,888	30,7%	1.2.1 Élhető települések	11,000	61,5%		2,200	3,674	2,200	1,463	1,463			11,000
					Ebből: Zöld infrastruktúra fejlesztése	5,001			1,000	1,670	1,000	0,665	0,665	5,001	5,001	
					Csapatkőút	4,001			0,800	1,336	0,800	0,532	0,532	4,001	4,001	
					Kerékpárút	1,999			0,400	0,668	0,400	0,266	0,266	1,999	1,999	
					1.2.2 Szociális célú városrehabilitáció (ERFA)	0,888	5,0%		0,178	0,296	0,178	0,118	0,118	0,888	0,888	
1.2.3 Belterületi utak fejlesztése	6,000	33,5%		1,200	2,004	1,200	0,798	0,798	6,000	6,000						
Összesen:	17,888				3,578	5,975	3,578	2,379	2,379	0,000	17,888					
1.3 Fenntartható városfejlesztés	11,936	20,5%	1.3 Fenntartható városfejlesztés (1.3.1 és 1.3.2 konstrukciók összesen)	11,936	20,5%	11,936								11,936		
2. PRIORITÁS: KLIMABARÁT MEGYE	7,880	2.1 Klimabarát megye	7,880	100,0%	2.1.1 Önkormányzati épületek energetikai korszerűsítése, energiatárolások	5,218	66,2%		1,044	1,743	1,044	0,694	0,694	5,218		
					Forrásfelhasználási mód I. (TK1 Szolnok Megyei Jogú Város és településegysége) (Fenntartható városfejlesztés) keretösszege (MrdFt)											
					2.1.2 Fenntartható városfejlesztés (energetika)	2,663	33,8%							2,663	2,663	
					Összesen	7,880		2,663	1,044	1,743	1,044	0,694	0,694	0,000	7,880	
3.1 Megyei és térségi fejlesztések (ESZA+elemek)	9,438	41,6%	3.1.1 Megyei foglalkoztatási-gazdaságfejlesztési együttműködések	5,000	53,0%									5,000		
			3.1.2 Szociális célú városrehabilitáció	0,888	9,4%		0,178	0,296	0,178	0,118	0,118	0,888	0,888			
			3.1.3 Helyi humán fejlesztések	3,550	37,6%		0,710	1,186	0,710	0,472	0,472	3,550	3,550			
			Összesen	9,438		0,000	0,888	1,482	0,888	0,590	0,590	5,000	9,438			
3.2 Fenntartható városfejlesztés (ESZA+elemek)	5,601	24,7%	3.2.1 Fenntartható városfejlesztés	5,601	24,7%	5,601								5,601		

ÜTEMEZÉS

Megye neve:	Jász-Nagykun-Szolnok
Megye forráskerete (Mrd Ft):	88,752

Prioritás	Felhívások	Felhívásra eső összeg	2021				2022				2023				2024				2025				2026				2027				Összes forrás	EEl.						
			1.né	2.né	3.né	4.né	1.né	2.né	3.né	4.né	1.né	2.né	3.né	4.né	1.né	2.né	3.né	4.né	1.né	2.né	3.né	4.né	1.né	2.né	3.né	4.né	1.né	2.né	3.né	4.né								
1. PRIORITÁS: VERSENYKÉPES MEGYE	1.1.1 Helyi gazdaságfejlesztés	7,599				7,599																													7,599	0,000		
	1.1.2 4 és 5 számjegyű utak fejlesztése	13,650				13,650																													13,650	0,000		
	1.1.3 Helyi és térségi turizmusfejlesztés	7,100				7,100																														7,100	0,000	
	1.2.1 Élhető települések	11,000				11,000																														11,000	0,000	
	1.2.2 Szociális célú városrehabilitáció (ERFA)	0,888				0,888																														0,888	0,000	
	1.2.3 Belterületi utak fejlesztése	6,000				6,000																															6,000	0,000
	1.3 Fenntartható városfejlesztés (1.3.1 és 1.3.2 felhívások)	11,936				11,936																														11,936	0,000	
2. PRIORITÁS: KLÍMABARÁT MEGYE	2.1.1 Önkormányzati épületek energetikai korszerűsítése	5,218				5,218																														5,218	0,000	
	2.1.2 Fenntartható városfejlesztés (energetika)	2,663				2,663																														2,663	0,000	
3. PRIORITÁS: GONDOSKODÓ MEGYE	3.1.1 Megyei paktumok	5,000				5,000																														5,000	0,000	
	3.1.2 Szociális városrehabilitáció (ESZA+)	0,888				0,888																														0,888	0,000	
	3.1.3 Egyéb (közösségfejlesztés+sport+egyebek)	3,550				3,550																														3,550	0,000	
	3.2.1 Fenntartható városfejlesztés (ESZA+)	5,601				5,601																														5,601	0,000	
	3.3.1 Gyermeknevelést támogató humán infrastruktúra fejlesztése	2,219				2,219																														2,219	0,000	
	3.3.2 Helyi egészségügyi és szociális infrastruktúra fejlesztése	2,219				2,219																														2,219	0,000	
	3.3.3 Fenntartható városfejlesztés (bölcsőde, óvoda, köznevelés, egészségügyi alap- és szakrendelés, szoc. alapszolgáltatás)	3,222				3,222																														3,222	0,000	
		88,752	0,000	0,000	0,000	88,752	0,000	0,000	0,000	0,000	0,000	0,000	0,000	0,000	0,000	0,000	0,000	0,000	0,000	0,000	0,000	0,000	0,000	0,000	0,000	0,000	0,000	0,000	0,000	0,000	0,000	0,000	0,000	0,000	88,752	0,000		

Jász-Nagykun-Szolnok Megyei Közgyűlés
34/2021. (VI.30.) számú határozata
a Megyei Önkormányzat 2020. évi környezetvédelmi tevékenységéről

Tájékoztató

Jász-Nagykun-Szolnok Megyei Önkormányzat 2020. évi környezetvédelmi tevékenységéről

Előzmények

A környezet védelmének általános szabályairól szóló, módosított 1995. évi LIII. törvény 48/A-F. §-ai szabályozzák a környezetvédelem tervezési rendszereit. A Jász-Nagykun-Szolnok Megyei Önkormányzat a 46.§ (2) bekezdése a) pontja szerint készítette el a **2009 - 2014. évekre** szóló megyei környezetvédelmi programot, amely a **151/2010. (IX.24.)** számú közgyűlési határozattal került elfogadásra.

A megyei program végrehajtását 2012-ig elfogadott éves akciótervek segítették. 2012-től az átalakult önkormányzati rendszerben a Megyei Önkormányzat feladatainak változása és a költségvetés szűkülése egyre inkább – a 2014-2020-as Európai Unió fejlesztési időszakra való felkészülés keretében – az ágazati uniós operatív program kialakítása irányába és egyes önként vállalt feladatok továbbvitele felé vitték az önkormányzat környezetvédelmi jellegű tevékenységét.

A 2009-2014. évekre szóló megyei környezetvédelmi program konkrét, az uniós derogációs elvárásokhoz igazodó, megvalósuló fejlesztéseiről – legutoljára – a Megyei Közgyűlés **50/2014. (IV.30.)** számú határozatával elfogadott, a 2013. évi környezetvédelmi tevékenységről szóló tájékoztató adott számot.

Az elkövetkező időszakra szóló **új megyei környezetvédelmi program** kidolgozására legalább 16-18 millió forint szükséges, amelynek fedezete a 2020. évi költségvetésben nem volt biztosítható és – több évre visszamenőleg – pályázati források sem álltak rendelkezésre a munka elkezdésére.

Az új megyei környezetvédelmi program kidolgozásakor lehet az előző időszak célkitűzéseinek megvalósulását is értékelni a környezeti állapot változásának értékelésén keresztül. Ehhez kapcsolódóan nyílik majd lehetőség a Megyei Önkormányzat szerepének áttekintésére is.

A fenti előzmények ismeretében fogadta el a Megyei Közgyűlés

- a **65/2015. (V.13.)** számú határozatával a Megyei Önkormányzat 2014. évi környezetvédelmi tevékenységéről szóló tájékoztatót,
- a **47/2016. (IV.22.)** számú határozatával a Megyei Önkormányzat 2015. évi környezetvédelmi tevékenységéről szóló tájékoztatót,
- a **40/2017. (IV.21.)** számú határozatával a Megyei Önkormányzat 2016. évi környezetvédelmi tevékenységéről szóló tájékoztatót, illetve
- a **23/2018. (IV.26.)** számú határozatával a Megyei Önkormányzat 2017. évi környezetvédelmi tevékenységéről szóló tájékoztatót,
- a **18/2019. (IV.12.)** számú határozatával a Megyei Önkormányzat 2018. évi környezetvédelmi tevékenységéről szóló tájékoztatót,
- a **24/2020. (VI.26.)** számú határozatával a Megyei Önkormányzat 2019. évi környezetvédelmi tevékenységéről szóló tájékoztatót.

A Megyei Közgyűlés ezen határozataiban egyetértett azzal, hogy a források rendelkezésre állása esetén kezdődhet el az új megyei környezetvédelmi program kidolgozása.

A Megyei Önkormányzat 2021. évi költségvetésében sem biztosított az új megyei környezetvédelmi program kidolgozására forrás, ezért továbbra is keresni kell a forrásokat, a pályázati lehetőségeket.

I. A Megyei Önkormányzat 2020. évi környezetvédelmi tevékenysége

a) Klímastratégiák kialakítása és környezetvédelmi szemléletformálás Jász-Nagykun-Szolnok megyében – KEHOP-1.2.0

Magyarország Kormánya a 2014-2020-as Európai Unió fejlesztési időszakra szóló Partnerségi Megállapodásban célul tűzte ki az éghajlatváltozáshoz való alkalmazkodást, a kockázat-megelőzés és -kezelés előmozdítását, továbbá a környezetvédelem és az erőforrás-felhasználás hatékonyságának előmozdítását. E cél elérését a Kormány a megyei önkormányzatok, központi költségvetési szervek és civil szervezetek együttműködésével tervezi megvalósítani a Környezeti és Energiahatékonysági Operatív Program KEHOP-1.2.0 intézkedés kerete terhére.

A Megyei Közgyűlés a KEHOP-1.2.0 kódszámú, a „Klímastratégiák kidolgozásához kapcsolódó módszertan- és kapacitásfejlesztés, valamint szemléletformálás” című pályázat benyújtásáról a **48/2016. (IV.22.)** számú határozatával döntött.

A többször módosított, 1084/2016. (II.29.) számú Kormányhatározatban nevesített – 2016. évben benyújtott – projektként szerepel a Jász-Nagykun-Szolnok Megyei Önkormányzat „*Klímastratégiák kialakítása és környezeti szemléletformálás Jász-Nagykun-Szolnok Megyében*” című projektje, 30 millió forint támogatási összeggel. A projekt keretében elkészített **Jász-Nagykun-Szolnok Megyei Klímastratégia** dokumentumot a Megyei Közgyűlés a **9/2018. (II.16.)** számú határozatával fogadta el.

Az elkészült klímastratégia keretbe foglalja a helyi viszonyokhoz és állapotokhoz mérten kialakított célkitűzéseket, beavatkozásokat, együttműködéseket és megvalósítási törekvéseket.

A klímastratégia a SWOT analízis és a problémafa állítás konklúzióit levonva három nagy témakörében állított fel célokat és fogalmaz meg beavatkozásokat: az ÜHG kibocsátás csökkentése (mitigáció, dekarbonizáció), az alkalmazkodás (adaptáció) és a szemléletformálás. Kiemelendő fontos, hogy a szemléletformálást és alkalmazkodást segítő beavatkozások nagymértékben kezeljék a megye gazdaságilag és társadalmilag „elmaradottabb” járásaiban felmerülő problémákat, kihívásokat.

A klímastratégiával összhangban került sor szemléletformáló akciók lefolytatására a megye egész területére vetítve, valamint a Klímavédelmi Platform felállítása és működtetése is megvalósult.

A projekt lezárása 2018-ban megtörtént, a pályázat záró elszámolására pedig 2019-ben került sor.

b) „Települési Környezetért” kitüntető cím

A Megyei Közgyűlés a 4/2012. (III.30.) számú rendeletével újraszabályozta a 2005-ben alapított „Települési Környezetért” kitüntető cím adományozási rendjét.

A „Települési Környezetért” cím elnyerésére Jász-Nagykun-Szolnok megye települési önkormányzatai pályázhatnak az **épített környezet védelme, a környezetvédelem, a hulladékgazdálkodás, a természetvédelem és a tájvédelem** területén elvégzett kiemelkedő tevékenységükkel.

A 2020. évi felhívásra a települési önkormányzatok részéről nem érkezett be pályázat.

c) 2020. évi közgyűlési tájékoztató

A Covid-19 világjárvány miatt elrendelt veszélyhelyzet ideje alatt a Megyei Közgyűlés nem tarthatott ülést, ezért szakmai szervezet(ek) által készített környezetvédelmi témájú tájékoztató(k) megtárgyalására nem kerülhetett sor.

II. 2014-2020-as Európai Unió fejlesztési ciklus környezetvédelmi fejlesztései

A 2014-2020-as Európai Unió fejlesztési ciklusban a környezetvédelmi fejlesztésekre a Környezeti és Energiahatékonysági Operatív Program (KEHOP) biztosít forrást.

A KEHOP támogatással megvalósuló milliárdos nagyságrendű megyei projektek közül kiemelhetők:

- az Országos Vízügyi Főigazgatóság beruházásában megvalósuló árvízvédelmi védvonalak mértékadó árvízszintre történő kiépítése, a védvonalak terhelésének csökkentése a Közép-Tiszán a Közép-Tisza-vidéki Vízügyi Igazgatóság működési területén – 8,989 milliárd Ft támogatás,
- az NFP Nemzeti Fejlesztési Programiroda Nonprofit Kft beruházásában komplex hulladékgazdálkodási rendszer fejlesztése Karcag város és a Tisza-tó térségében, különös tekintettel az elkülönített hulladékgyűjtési, szállítási és előkezelő rendszerre – 3,951 milliárd Ft támogatás,
- az NFP Nemzeti Fejlesztési Programiroda Nonprofit Kft beruházásában hulladékgazdálkodási rendszer fejlesztése Szolnok város és térsége területén, különös tekintettel az elkülönített hulladékgyűjtési, szállítási és előkezelő rendszerre – 0,999 milliárd Ft támogatás,
- az NFP Nemzeti Fejlesztési Programiroda Nonprofit Kft beruházásában Kunmadaras nagyközség szennyvízcsatornázása és tisztító telep korszerűsítése – 2,768 milliárd Ft támogatás,

- az NFP Nemzeti Fejlesztési Programiroda Nonprofit Kft beruházásban Jászfényszaru Szennyvízelvezetési Agglomerációt alkotó Jászfényszaru város és Pusztamonostor község derogációköteles szennyvízelvezetési feladatainak megvalósítása – 5,749 milliárd Ft,
- a Jász-Nagykun-Szolnok Megyei Kormányhivatal beruházásban a Megyei Kormányhivatal középületeinek kiemelt épületenergetikai fejlesztése a KEHOP-5.2.2-16 kódszámú pályázati konstrukció keretében – 1,340 milliárd Ft,

Szolnok, 2021. május 25.

Jász-Nagykun-Szolnok Megyei Közgyűlés
35/2021. (VI.30.) számú határozata
a Jász-Nagykun-Szolnok Megyei Területrendezési Terv 2020. évi hatályosulásáról

Tájékoztató

a Jász-Nagykun-Szolnok Megyei Területrendezési Terv 2020. évi hatályosulásáról

A Megyei Területrendezési Tervről szóló 3/2020.(V.13.) KR számú rendelet 2020. május 15-én lépett hatályba. Ezt megelőzően a településrendezési terveket az OTrT úgynevezett átmeneti szabályai szerint, ezt követően pedig az új MTrT-nek megfelelően kellett készíteni, ill. módosítani.

A területrendezési tervek három szintje (országos, kiemelt térség, megye) közül megyénk településeit csak az országos és a megyei területrendezési terv érinti, így megyénkben a településrendezési eszközök készítése, módosítása a kiemelt térségek területén lévő településekhez viszonyítva lényegesen egyszerűbb folyamat. A településtervezők egy részére az új jogszabályok új fogalmai, előírásai komoly kihívást jelentettek.

Ennek következtében megnőtt a településszerkezeti tervről szóló megyei önkormányzati vélemények között a kiegészítést, módosítást javaslok aránya.

A javítást, kiegészítést igénylő településrendezési tervek egy részében a terv megfelelő volt, csak a területrendezési terveknek való megfelelés igazolása volt hibás vagy kiegészítendő. Az összes településrendezési tervhez viszonyítva a hiányos tervek aránya az előző évhez képest lényegesen megnőtt. Remélhető, hogy az új jogszabályok megismerési folyamata után a javítást igénylő településrendezési tervek aránya fokozatosan csökkenni fog.

2020-ban a 13 új településrendezési eszköz készítés és 12 településrendezési terv módosításáról szóló polgármesteri megkeresés érkezett a megyei önkormányzathoz. Az új tervek nagy aránya annak köszönhető, hogy az MTrT jóváhagyás előtt megkezdett, de az MTrT jóváhagyásáig felfüggesztett új településrendezési tervek tervezési folyamatának többsége az év második felében újraindításra került. Két módosítás az M4 gyorsforgalmi út beillesztéséről, a többi módosítás többsége egy-két ingatlant érintő, gazdaságfejlesztési célú volt.

Azokban az ügyekben, amelyekben a településrendezési terv nem felelt meg a területrendezési terveknek, vagy a megfelelés nem volt helyesen igazolt a dokumentációban, a megyei főépítész a megyei önkormányzati véleményben általában rámutatott a terv szabályossá tételének módjára. A tervezők minden ilyen esetben elfogadták a főépítész javaslatot, így a tervek véleményezési eljárásának időigénye a felfedezett tervezési hibák miatt általában nem nőtt.

A fentiek alapján elmondható, hogy 2020-ben minden olyan településrendezési eszköz, melynek készítéséről vagy módosításáról a megyei önkormányzat értesítést kapott, az MTrT figyelembevételével került véglegesítésre és jóváhagyásra, így

a Jász-Nagykun-Szolnok Megyei Közgyűlés Megyei Területrendezési Tervéről szóló 3/2021.(V.13.) KR. sz. közgyűlési rendelete minden 2020. évi településrendezési eszköz készítés, illetve módosítás során érvényesítésre került.

Jász-Nagykun-Szolnok Megyei Közgyűlés
36/2021. (VI.30.) számú határozata
a Megyei Értéktár Bizottság 2020. évi tevékenységéről szóló beszámolóról

BESZÁMOLÓ

a

Jász-Nagykun-Szolnok Megyei Értéktár Bizottság 2020. évi tevékenységéről

A Jász-Nagykun-Szolnok Megyei Értéktár Bizottság (a továbbiakban MÉB) Szervezeti és Működési Szabályzatát a megyei közgyűlés a 620/2013.(XI.15.) sz. határozatával fogadta el. A 621/2013.(XI.15.) sz. közgyűlési határozattal pedig megválasztotta a bizottság elnökét és tagjait.

A MÉB működésének 7. évében a korábbi esztendő tendenciája nem változott, így a megyei értéktár gyarapodását tekintve átlagosnak mondható.

A 2020. évi tevékenység eseményei

2020. március 19.

„Értékes Értéktárak” címmel szakmai nap került megrendezésre a Nemzeti Művelődési Intézet Jász-Nagykun-Szolnok Megyei Igazgatóság szervezésében.

A rendezvényen Rózsa Lajos elnök vetítettképes előadásban nyújtott tájékoztatást a MÉB tevékenységéről, eredményeiről.

2020. április 19.

A megyei önkormányzat HUNG 2019 eredményes pályázata kapcsán elkészült a Megyei Értéktár értékeit bemutató könyv bővített kiadása.

A könyvben a Megyei Értéktárba az első könyv óta felvett nemzeti értékek is szerepelnek, így összesen 71 értékről tartalmaz színes fényképanyagot, angol és magyar nyelvű értékes leírást. A könyv bevezetőjében Hubai Imre elnök úr köszöntő mondatait olvashatjuk.

A reprezentatív kiadvány bemutatására a megyei közgyűlés elnökének és a bizottság elnökének sajtótájékoztatója keretében került sor.

2020. május

A MÉB nevében Rózsa Lajos elnök úr támogató nyilatkozatot adott ki több olyan szervezet részére, amely a HUNG-2020 pályázat keretében kívánta népszerűsíteni a Megyei Értéktárban szereplő nemzeti értékeket.

2020. június 2.

A megyei önkormányzat sikeresen benyújtotta a HUNG 2020 pályázatra összeállított dokumentációját.

A pályázatban a Megyei Értéktárban szereplő értékeket bemutató vándorkiállítás anyagának létrehozására és a kiállítás megyénk több településén történő bemutatására, valamint egy Jász-Nagykun-Szolnok Megyei Értéknep megrendezésére összesen 3 millió forint igény került benyújtásra.

2020. július 10.

Hatályba lépett a magyar nemzeti értékek és hungarikumok értéktárba való felvételéről és az értéktár bizottságok munkájának szabályozásáról szóló új 324/2020. (VII. 1.) kormányrendelet.

Az új jogszabály felhasználva a hungarikum mozgalom 7 éves tapasztalatait a magyar nemzeti értékek és a hungarikumok gondozásáról szóló 114/2013. (IV.16.) Korm. rendeletet váltotta fel.

2020. október 22.

A MÉB ülésén a bizottság hat beérkezett felvételi javaslat dokumentációjáról döntött.

A Megyei Értéktárba felvételre került a

- „Szolnoki Vasúti Almárium”
- „Idősebb Bedekovich Lőrinc, a Jászkun Kerület első földmérő és vízépítő mérnök munkássága”
- „Alföldi karikás ostor”
- „Dobai Tisza-kanyar, homokdomb és hullámtéri erdő élővilága”
- „Szolnoki habos Isler”.

Ezzel a Megyei Értéktárban szereplő nemzeti értékek száma 77-re emelkedett.

A megyei értéktárba évente felvett értékek száma

(a bizottság létrehozásától kezdve)

<i>év</i>	<i>ezébben felvett értékek száma:</i>	<i>a felvett értékek száma eddig összesen:</i>
2014.	20	20
2015.	32	52
2016.	10	62
2017.	3	65
2018.	5	70
2019.	2	72
2020.	5	77

A megyei értéktár és az értéktárbizottság aktuális adatait az előterjesztés melléklete tartalmazza.

Szolnok, 2020. május 30.